

## Tissu économique

### Zone étudiée

QP Centre Historique (QP062058)

### Zones de comparaison

Commune 2020 : Aire-sur-la-Lys

EPCI 2015 : CC du Pays d'Aire

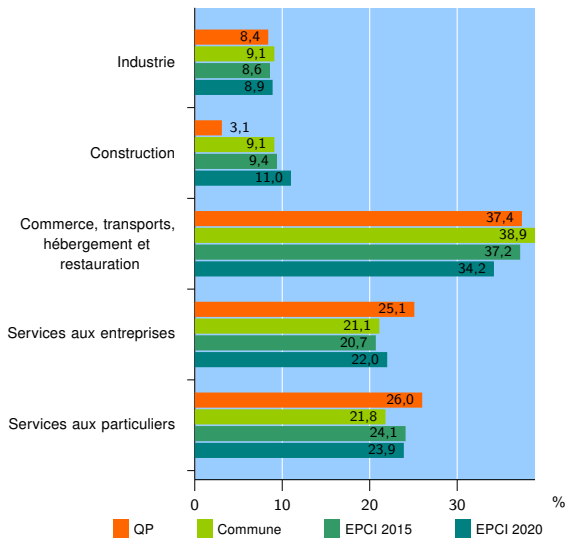
EPCI 2020 : CA du Pays de Saint-Omer

### Activité des établissements

	QP	Commune	EPCI 2015	EPCI 2020
<b>Nombre d'établissements</b>	<b>227</b>	<b>682</b>	<b>873</b>	<b>5 691</b>
Industrie	19	62	75	505
Construction	7	62	82	629
Commerce, transports, hébergement et restauration	85	265	325	1 947
Dont : commerce de gros <sup>1</sup>	2	25	38	251
commerce de détail <sup>1</sup>	60	157	180	939
Services aux entreprises	57	144	181	1 250
Services aux particuliers	59	149	210	1 360
Dont : enseignement, santé et action sociale	24	80	113	799

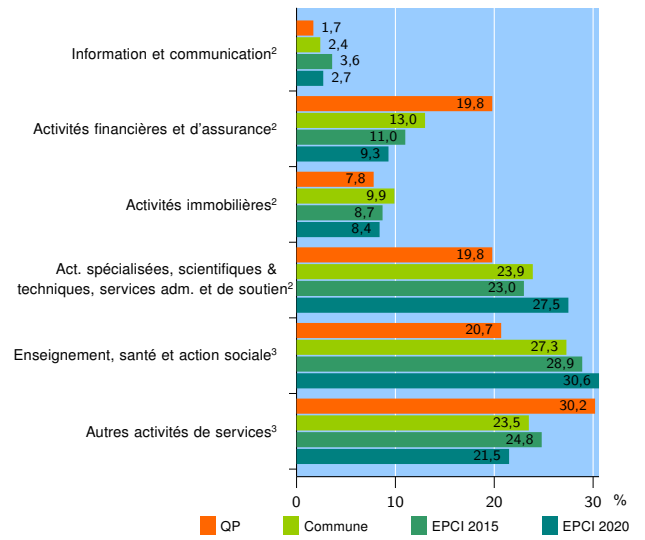
Source : Insee, Répertoire des entreprises et des établissements<sup>4</sup> (Sirene) au 31/12/2018

### Activité des établissements



Source : Insee, Répertoire des entreprises et des établissements<sup>4</sup> (Sirene) au 31/12/2018

### Activité des établissements de service



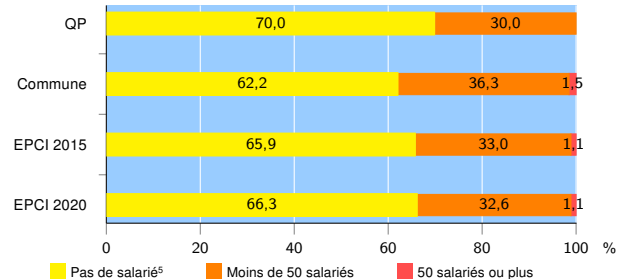
Source : Insee, Répertoire des entreprises et des établissements<sup>4</sup> (Sirene) au 31/12/2018

### Démographie d'établissements

	QP	Commune	EPCI 2015	EPCI 2020
<b>Créations et transferts d'établissements</b>	<b>30</b>	<b>99</b>	<b>127</b>	<b>1 027</b>
Part des transferts (%)	16,7	15,2	15,7	22,9
Part des créations (%)	83,3	84,8	84,3	77,1
Part de micro-entrepreneurs parmi les créations d'établissements (%)	44,0	45,2	48,6	54,4
<b>Taux de créations et transferts (%)</b>	<b>13,2</b>	<b>14,5</b>	<b>14,5</b>	<b>18,0</b>

Source : Insee, Répertoire des entreprises et des établissements<sup>4</sup> (Sirene) en 2019

### Taille des établissements



Source : Insee, Répertoire des entreprises et des établissements<sup>4</sup> (Sirene) au 31/12/2018

<sup>1</sup> : À l'exception des automobiles et des motocycles

<sup>2</sup> : Services aux entreprises

<sup>3</sup> : Services aux particuliers

<sup>4</sup> : Établissements du champ marchand non agricole

<sup>5</sup> : Y compris inconnu et non enregistré

### Signes conventionnels utilisés

s : secret statistique (y compris entre indicateurs et entre zones géographiques)

nd : données non disponibles ou non diffusables (ex. mauvaise qualité de géolocalisation)

/// : absence de résultat due à la nature des choses (ex. pas d'EPCI 2015)