

## Tissu économique

### Zone étudiée

QP Beau Marais (QP062056)

### Zones de comparaison

Commune 2019 : Calais

EPCI 2015 : CA du Calaisis

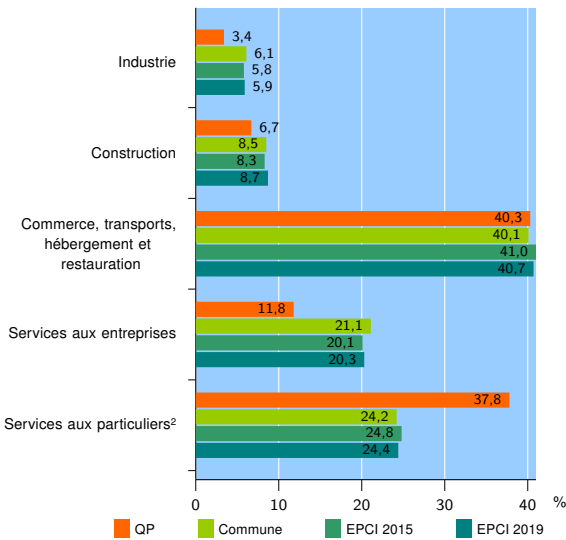
EPCI 2019 : CA du Calaisis

### Activité des établissements

	QP	Commune	EPCI 2015	EPCI 2019
<b>Nombre d'établissements</b>	<b>119</b>	<b>3 508</b>	<b>4 879</b>	<b>5 168</b>
Industrie	4	216	283	307
Construction	8	298	405	449
Commerce, transports, hébergement et restauration	48	1 406	2 003	2 103
Dont : commerce de gros <sup>1</sup>	1	186	278	307
commerce de détail <sup>1</sup>	34	642	952	972
Services aux entreprises	14	739	979	1 047
Services aux particuliers <sup>2</sup>	45	849	1 209	1 262
Dont : enseignement, santé et action sociale	35	511	765	797

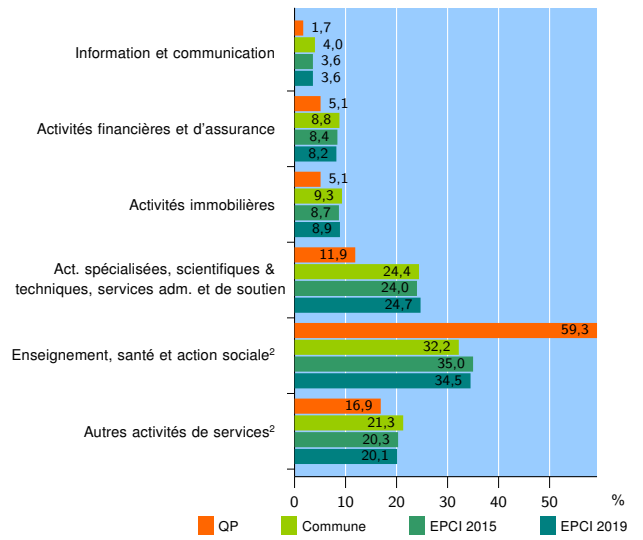
Source : Insee, Répertoire des entreprises et des établissements<sup>3</sup> (Sirene) au 31/12/2017

### Activité des établissements



Source : Insee, Répertoire des entreprises et des établissements<sup>3</sup> (Sirene) au 31/12/2017

### Activité des établissements de service



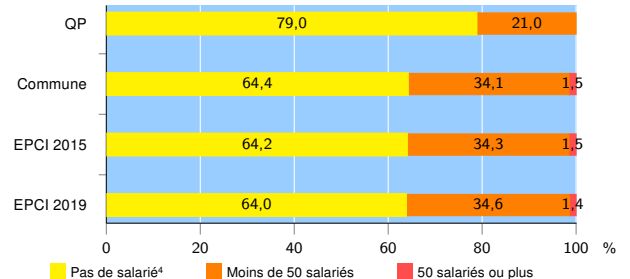
Source : Insee, Répertoire des entreprises et des établissements<sup>3</sup> (Sirene) au 31/12/2017

### Démographie d'établissements

	QP	Commune	EPCI 2015	EPCI 2019
<b>Créations et transferts d'établissements</b>	<b>40</b>	<b>548</b>	<b>746</b>	<b>785</b>
Part des transferts (%)	20,0	20,4	20,8	20,4
Part des créations (%)	80,0	79,6	79,2	79,6
Part de micro-entrepreneurs parmi les créations d'établissements (%)	40,6	51,6	49,6	50,1
<b>Taux de créations et transferts (%)</b>	<b>33,6</b>	<b>15,6</b>	<b>15,3</b>	<b>15,2</b>

Source : Insee, Répertoire des entreprises et des établissements<sup>3</sup> (Sirene) en 2018

### Taille des établissements



Source : Insee, Répertoire des entreprises et des établissements<sup>3</sup> (Sirene) au 31/12/2017

<sup>1</sup> : À l'exception des automobiles et des motocycles

<sup>2</sup> : Les services aux particuliers sont composés de l'enseignement, santé et action sociale ainsi que des autres activités de service

<sup>3</sup> : Établissements du champ marchand non agricole

<sup>4</sup> : Y compris inconnu et non enregistré

### Signes conventionnels utilisés

s : secret statistique (y compris entre indicateurs et entre zones géographiques)  
nd : données non disponibles ou non diffusables (ex. mauvaise qualité de géolocalisation)  
/// : absence de résultat due à la nature des choses (ex. pas d'EPCI 2015)