

## Tissu économique

### Zone étudiée

QP Fort Nieulay - Cailloux - Saint-Pierre (QP062055)

### Zones de comparaison

Commune 2014 : Calais

EPCI 2015 : CA du Calaisis

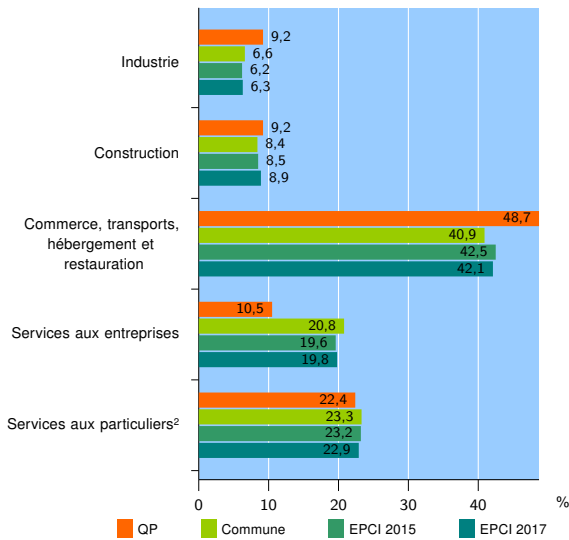
EPCI 2017 : CA du Calaisis

### Activité des établissements

	QP	Commune	EPCI 2015	EPCI 2017
<b>Nombre d'établissements</b>	<b>76</b>	<b>3 437</b>	<b>4 732</b>	<b>4 973</b>
Industrie	7	228	291	313
Construction	7	288	402	444
Commerce, transports, hébergement et restauration	37	1 406	2 013	2 096
Dont : commerce de gros <sup>1</sup>	3	169	260	279
commerce de détail <sup>1</sup>	19	673	999	1 021
Services aux entreprises	8	714	926	983
Services aux particuliers <sup>2</sup>	17	801	1 100	1 137
Dont : enseignement, santé et action sociale	15	488	688	709

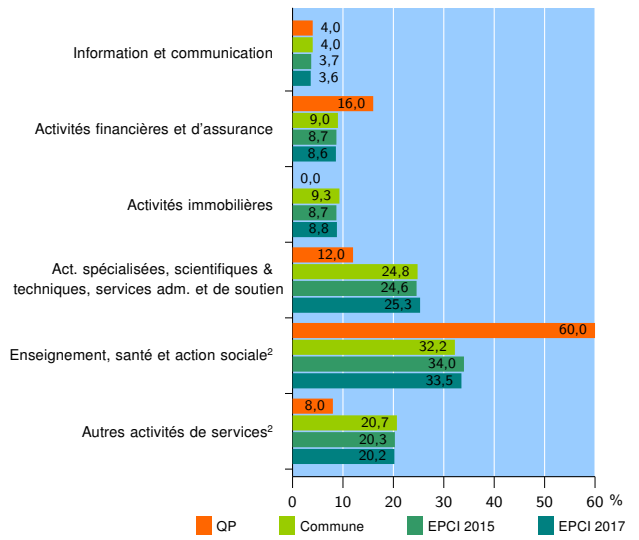
Source : Insee, Répertoire des entreprises et des établissements<sup>3</sup> (Sirene) au 01/01/2015

### Activité des établissements



Source : Insee, Répertoire des entreprises et des établissements<sup>3</sup> (Sirene) au 01/01/2015

### Activité des établissements de service



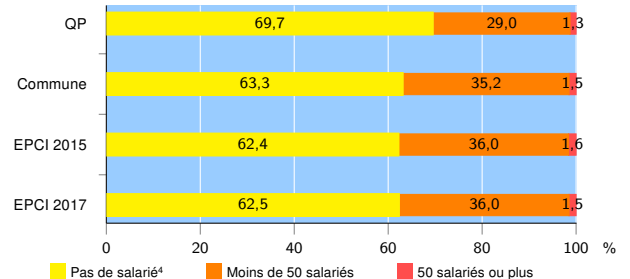
Source : Insee, Répertoire des entreprises et des établissements<sup>3</sup> (Sirene) au 01/01/2015

### Démographie d'établissements

	QP	Commune	EPCI 2015	EPCI 2017
<b>Créations et transferts d'établissements</b>	<b>9</b>	<b>526</b>	<b>708</b>	<b>752</b>
Part des transferts (%)	22,2	25,9	23,7	24,5
Part des créations (%)	77,8	74,1	76,3	75,5
Part de micro-entrepreneurs parmi les créations d'établissements (%)	71,4	46,7	47,4	47,2
<b>Taux de créations et transferts (%)</b>	<b>11,8</b>	<b>15,3</b>	<b>15,0</b>	<b>15,1</b>

Source : Insee, Répertoire des entreprises et des établissements<sup>3</sup> (Sirene) en 2015

### Taille des établissements



Source : Insee, Répertoire des entreprises et des établissements<sup>3</sup> (Sirene) au 01/01/2015

<sup>1</sup> : À l'exception des automobiles et des motocycles

<sup>2</sup> : Les services aux particuliers sont composés de l'enseignement, santé et action sociale ainsi que des autres activités de service

<sup>3</sup> : Établissements du champ marchand non agricole

<sup>4</sup> : Y compris inconnu et non enregistré

### Signes conventionnels utilisés

s : secret statistique (y compris entre indicateurs et entre zones géographiques)  
nd : données non disponibles ou non diffusables (ex. mauvaise qualité de géolocalisation)  
/// : absence de résultat due à la nature des choses (ex. pas d'EPCI 2015)