

## Tissu économique

### Zone étudiée

QP Centre Ville (QP062050)

### Zones de comparaison

Commune 2018 : Boulogne-sur-Mer

EPCI 2015 : CA du Boulonnais

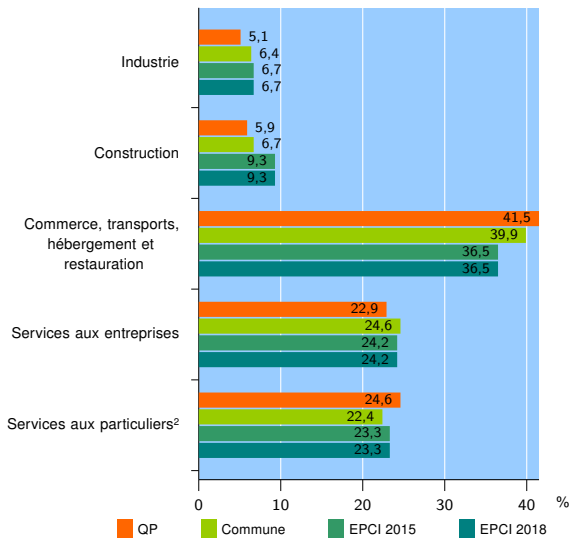
EPCI 2018 : CA du Boulonnais

### Activité des établissements

	QP	Commune	EPCI 2015	EPCI 2018
<b>Nombre d'établissements</b>	<b>118</b>	<b>2 602</b>	<b>6 142</b>	<b>6 142</b>
Industrie	6	167	413	413
Construction	7	174	572	572
Commerce, transports, hébergement et restauration	49	1 038	2 242	2 242
Dont : commerce de gros <sup>1</sup>	1	160	352	352
commerce de détail <sup>1</sup>	29	539	1 099	1 099
Services aux entreprises	27	641	1 485	1 485
Services aux particuliers <sup>2</sup>	29	582	1 430	1 430
Dont : enseignement, santé et action sociale	19	392	984	984

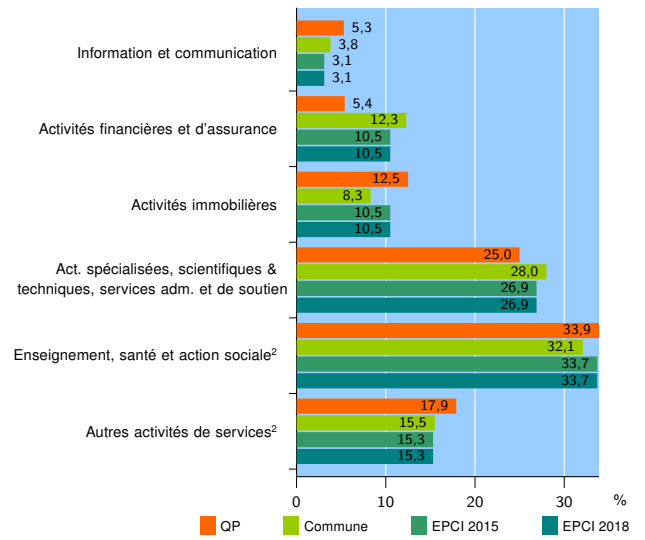
Source : Insee, Répertoire des entreprises et des établissements<sup>3</sup> (Sirene) au 31/12/2016

### Activité des établissements



Source : Insee, Répertoire des entreprises et des établissements<sup>3</sup> (Sirene) au 31/12/2016

### Activité des établissements de service



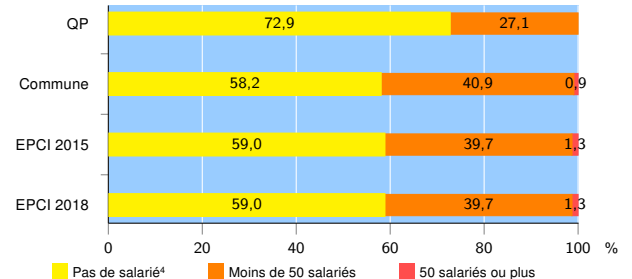
Source : Insee, Répertoire des entreprises et des établissements<sup>3</sup> (Sirene) au 31/12/2016

### Démographie d'établissements

	QP	Commune	EPCI 2015	EPCI 2018
<b>Créations et transferts d'établissements</b>	<b>9</b>	<b>371</b>	<b>924</b>	<b>924</b>
Part des transferts (%)	33,3	25,6	23,9	23,9
Part des créations (%)	66,7	74,4	76,1	76,1
Part de micro-entrepreneurs parmi les créations d'établissements (%)	50,0	37,7	39,8	39,8
<b>Taux de créations et transferts (%)</b>	<b>7,6</b>	<b>14,3</b>	<b>15,0</b>	<b>15,0</b>

Source : Insee, Répertoire des entreprises et des établissements<sup>3</sup> (Sirene) en 2017

### Taille des établissements



Source : Insee, Répertoire des entreprises et des établissements<sup>3</sup> (Sirene) au 31/12/2016

<sup>1</sup> : À l'exception des automobiles et des motocycles

<sup>2</sup> : Les services aux particuliers sont composés de l'enseignement, santé et action sociale ainsi que des autres activités de service

<sup>3</sup> : Établissements du champ marchand non agricole

<sup>4</sup> : Y compris inconnu et non enregistré

### Signes conventionnels utilisés

s : secret statistique (y compris entre indicateurs et entre zones géographiques)  
nd : données non disponibles ou non diffusables (ex. mauvaise qualité de géolocalisation)  
/// : absence de résultat due à la nature des choses (ex. pas d'EPCI 2015)