

## Tissu économique

### Zone étudiée

QP Nouméa (QP062046)

### Zones de comparaison

Commune 2018 : Rouvroy

EPCI 2015 : CA d'hénin-Carvin

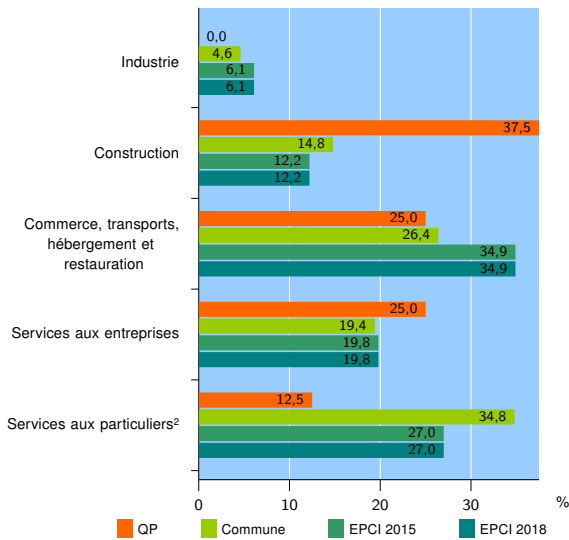
EPCI 2018 : CA d'Hénin-Carvin

### Activité des établissements

	QP	Commune	EPCI 2015	EPCI 2018
<b>Nombre d'établissements</b>	<b>8</b>	<b>284</b>	<b>5 196</b>	<b>5 196</b>
Industrie	0	13	316	316
Construction	3	42	634	634
Commerce, transports, hébergement et restauration	2	75	1 815	1 815
Dont : commerce de gros <sup>1</sup>	0	12	194	194
commerce de détail <sup>1</sup>	1	30	836	836
Services aux entreprises	2	55	1 029	1 029
Services aux particuliers <sup>2</sup>	1	99	1 402	1 402
Dont : enseignement, santé et action sociale	0	79	904	904

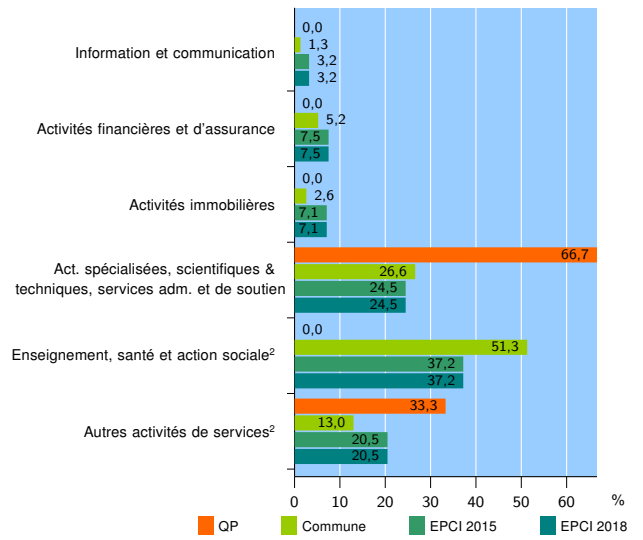
Source : Insee, Répertoire des entreprises et des établissements<sup>3</sup> (Sirene) au 31/12/2016

### Activité des établissements



Source : Insee, Répertoire des entreprises et des établissements<sup>3</sup> (Sirene) au 31/12/2016

### Activité des établissements de service



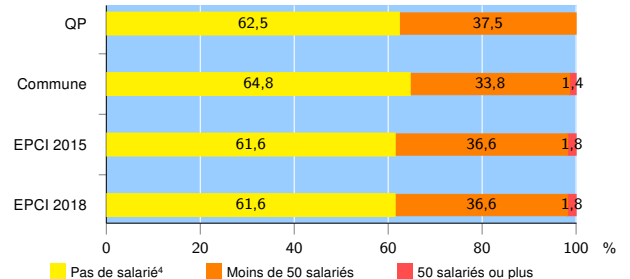
Source : Insee, Répertoire des entreprises et des établissements<sup>3</sup> (Sirene) au 31/12/2016

### Démographie d'établissements

	QP	Commune	EPCI 2015	EPCI 2018
<b>Créations et transferts d'établissements</b>	<b>3</b>	<b>52</b>	<b>846</b>	<b>846</b>
Part des transferts (%)	0,0	26,9	17,4	17,4
Part des créations (%)	100,0	73,1	82,6	82,6
Part de micro-entrepreneurs parmi les créations d'établissements (%)	s	42,1	43,1	43,1
<b>Taux de créations et transferts (%)</b>	<b>37,5</b>	<b>18,3</b>	<b>16,3</b>	<b>16,3</b>

Source : Insee, Répertoire des entreprises et des établissements<sup>3</sup> (Sirene) en 2017

### Taille des établissements



Source : Insee, Répertoire des entreprises et des établissements<sup>3</sup> (Sirene) au 31/12/2016

<sup>1</sup> : À l'exception des automobiles et des motocycles

<sup>2</sup> : Les services aux particuliers sont composés de l'enseignement, santé et action sociale ainsi que des autres activités de service

<sup>3</sup> : Établissements du champ marchand non agricole

<sup>4</sup> : Y compris inconnu et non enregistré

### Signes conventionnels utilisés

s : secret statistique (y compris entre indicateurs et entre zones géographiques)  
nd : données non disponibles ou non diffusables (ex. mauvaise qualité de géolocalisation)  
/// : absence de résultat due à la nature des choses (ex. pas d'EPCI 2015)