

## Tissu économique

### Zone étudiée

QP Quartier Des Cités 6 Et 30 (QP062014)

### Zones de comparaison

Communes 2020 : Calonne-Ricouart, Divion

EPCI 2015 : CA de Béthune Bruay Noeux et Environs

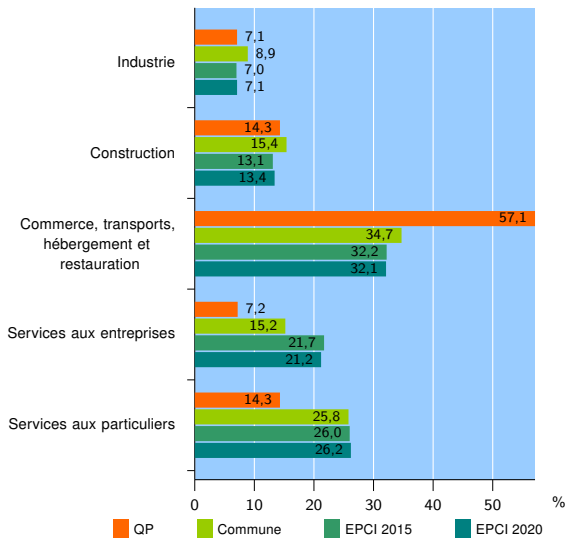
EPCI 2020 : CA de Béthune-Bruay, Artois-Lys Romane

### Activité des établissements

	QP	Commune	EPCI 2015	EPCI 2020
<b>Nombre d'établissements</b>	<b>14</b>	<b>395</b>	<b>10 731</b>	<b>12 780</b>
Industrie	1	35	749	911
Construction	2	61	1 401	1 709
Commerce, transports, hébergement et restauration	8	137	3 460	4 106
Dont : commerce de gros <sup>1</sup>	1	9	376	455
commerce de détail <sup>1</sup>	7	72	1 758	2 061
Services aux entreprises	1	60	2 332	2 705
Services aux particuliers	2	102	2 789	3 349
Dont : enseignement, santé et action sociale	0	62	1 696	2 010

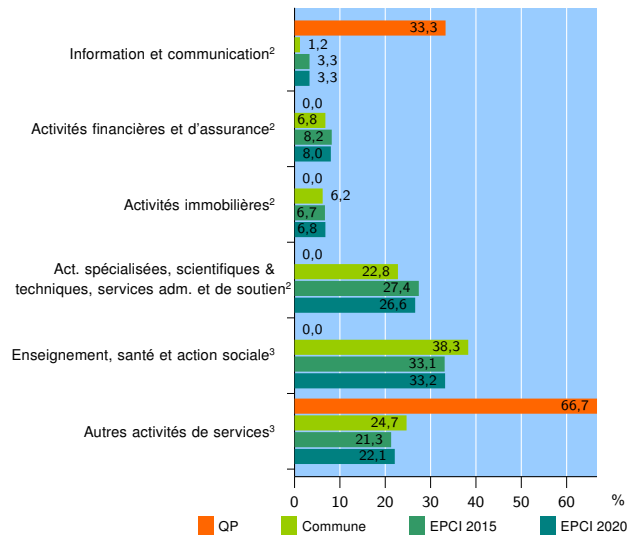
Source : Insee, Répertoire des entreprises et des établissements<sup>4</sup> (Sirene) au 31/12/2018

### Activité des établissements



Source : Insee, Répertoire des entreprises et des établissements<sup>4</sup> (Sirene) au 31/12/2018

### Activité des établissements de service



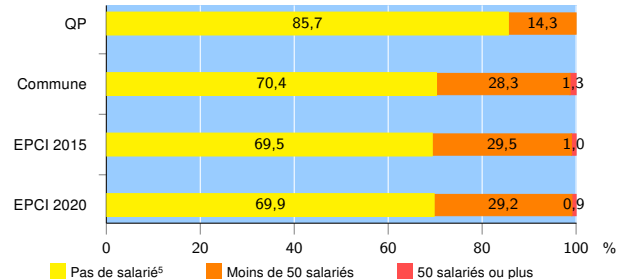
Source : Insee, Répertoire des entreprises et des établissements<sup>4</sup> (Sirene) au 31/12/2018

### Démographie d'établissements

	QP	Commune	EPCI 2015	EPCI 2020
<b>Créations et transferts d'établissements</b>	<b>1</b>	<b>55</b>	<b>1 784</b>	<b>2 100</b>
Part des transferts (%)	0,0	10,9	20,0	19,7
Part des créations (%)	100,0	89,1	80,0	80,3
Part de micro-entrepreneurs parmi les créations d'établissements (%)	s	59,2	54,8	55,6
<b>Taux de créations et transferts (%)</b>	<b>7,1</b>	<b>13,9</b>	<b>16,6</b>	<b>16,4</b>

Source : Insee, Répertoire des entreprises et des établissements<sup>4</sup> (Sirene) en 2019

### Taille des établissements



Source : Insee, Répertoire des entreprises et des établissements<sup>4</sup> (Sirene) au 31/12/2018

<sup>1</sup> : À l'exception des automobiles et des motocycles

<sup>2</sup> : Services aux entreprises

<sup>3</sup> : Services aux particuliers

<sup>4</sup> : Établissements du champ marchand non agricole

<sup>5</sup> : Y compris inconnu et non enregistré

### Signes conventionnels utilisés

s : secret statistique (y compris entre indicateurs et entre zones géographiques)  
nd : données non disponibles ou non diffusables (ex. mauvaise qualité de géolocalisation)  
/// : absence de résultat due à la nature des choses (ex. pas d'EPCI 2015)