

## Tissu économique

### Zone étudiée

QP Quartier Du Regain (QP062007)

### Zones de comparaison

Communes 2020 : Barlin, Hersin-Coupigny

EPCI 2015 : CA de Béthune Bruay Noeux et Environs

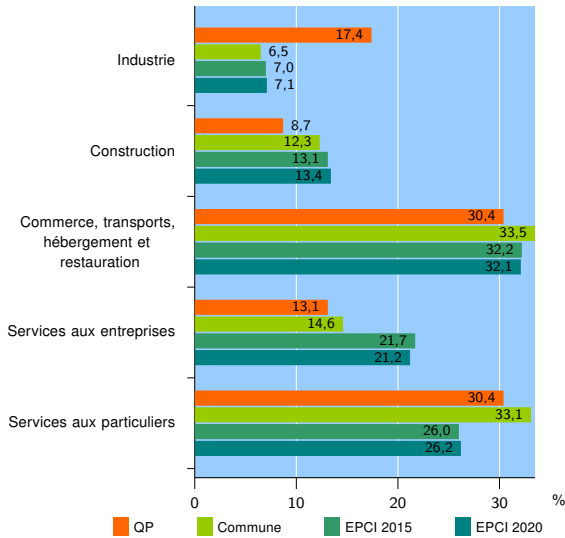
EPCI 2020 : CA de Béthune-Bruay, Artois-Lys Romane

### Activité des établissements

	QP	Commune	EPCI 2015	EPCI 2020
<b>Nombre d'établissements</b>	<b>23</b>	<b>432</b>	<b>10 731</b>	<b>12 780</b>
Industrie	4	28	749	911
Construction	2	53	1 401	1 709
Commerce, transports, hébergement et restauration	7	145	3 460	4 106
Dont : commerce de gros <sup>1</sup>	0	11	376	455
commerce de détail <sup>1</sup>	5	81	1 758	2 061
Services aux entreprises	3	63	2 332	2 705
Services aux particuliers	7	143	2 789	3 349
Dont : enseignement, santé et action sociale	2	77	1 696	2 010

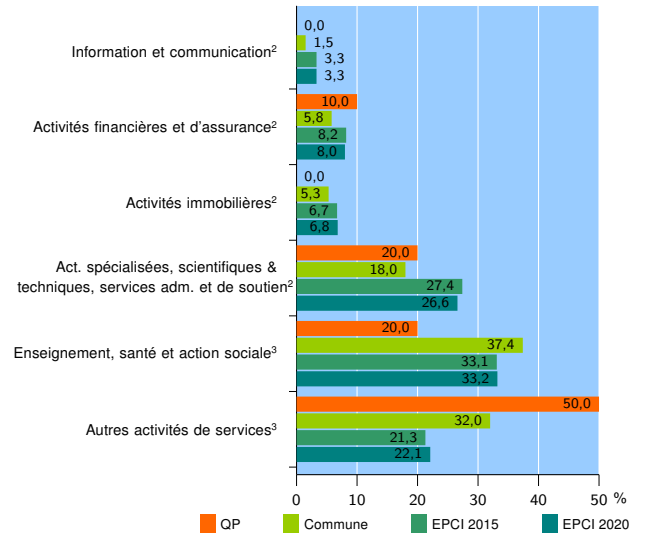
Source : Insee, Répertoire des entreprises et des établissements<sup>4</sup> (Sirene) au 31/12/2018

### Activité des établissements



Source : Insee, Répertoire des entreprises et des établissements<sup>4</sup> (Sirene) au 31/12/2018

### Activité des établissements de service



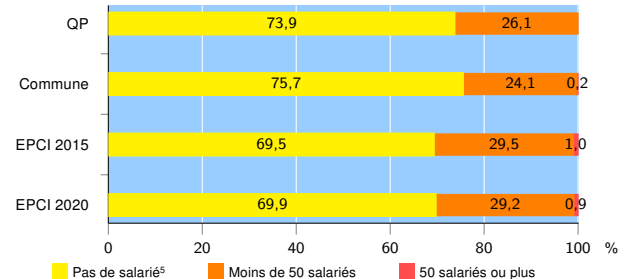
Source : Insee, Répertoire des entreprises et des établissements<sup>4</sup> (Sirene) au 31/12/2018

### Démographie d'établissements

	QP	Commune	EPCI 2015	EPCI 2020
<b>Créations et transferts d'établissements</b>	<b>9</b>	<b>90</b>	<b>1 784</b>	<b>2 100</b>
Part des transferts (%)	22,2	16,7	20,0	19,7
Part des créations (%)	77,8	83,3	80,0	80,3
Part de micro-entrepreneurs parmi les créations d'établissements (%)	71,4	65,3	54,8	55,6
<b>Taux de créations et transferts (%)</b>	<b>39,1</b>	<b>20,8</b>	<b>16,6</b>	<b>16,4</b>

Source : Insee, Répertoire des entreprises et des établissements<sup>4</sup> (Sirene) en 2019

### Taille des établissements



Source : Insee, Répertoire des entreprises et des établissements<sup>4</sup> (Sirene) au 31/12/2018

<sup>1</sup> : À l'exception des automobiles et des motocycles

<sup>2</sup> : Services aux entreprises

<sup>3</sup> : Services aux particuliers

<sup>4</sup> : Établissements du champ marchand non agricole

<sup>5</sup> : Y compris inconnu et non enregistré

### Signes conventionnels utilisés

s : secret statistique (y compris entre indicateurs et entre zones géographiques)

nd : données non disponibles ou non diffusables (ex. mauvaise qualité de géolocalisation)

/// : absence de résultat due à la nature des choses (ex. pas d'EPCI 2015)