

Tissu économique

Zone étudiée

QP Quartier Des Cité 5 - Cité De Marles - Cité Du Rond-Point (QP062005)

Zones de comparaison

Communes 2018 : Auchel, Calonne-Ricouart, Marles-les-Mines

EPCI 2015 : CA de Béthune Bruay Noeux et Environs

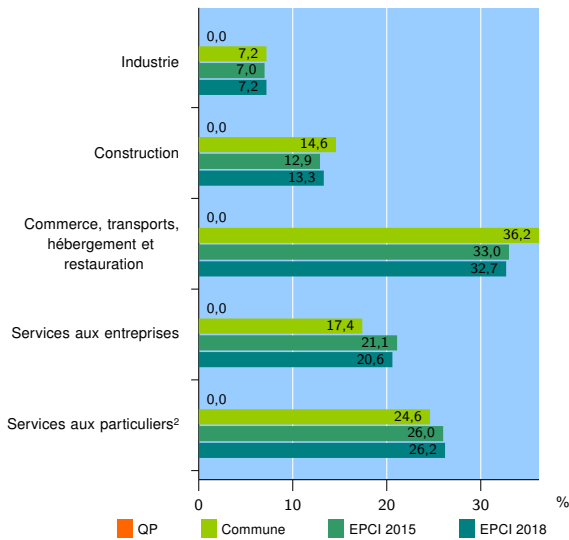
EPCI 2018 : CA de Béthune-Bruay, Artois-Lys Romane

Activité des établissements

	QP	Commune	EPCI 2015	EPCI 2018
Nombre d'établissements	nd	666	9 731	11 586
Industrie	nd	48	682	830
Construction	nd	97	1 254	1 538
Commerce, transports, hébergement et restauration	nd	241	3 208	3 793
Dont : commerce de gros ¹	nd	13	349	422
commerce de détail ¹	nd	139	1 644	1 925
Services aux entreprises	nd	116	2 058	2 391
Services aux particuliers ²	nd	164	2 529	3 034
Dont : enseignement, santé et action sociale	nd	98	1 580	1 865

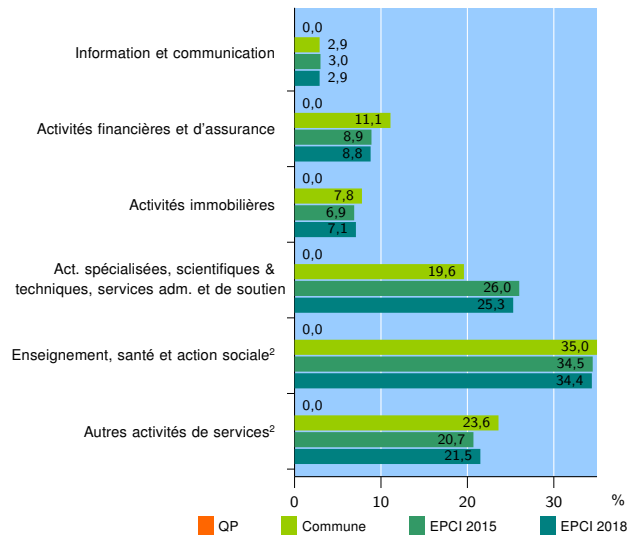
Source : Insee, Répertoire des entreprises et des établissements³ (Sirene) au 31/12/2016

Activité des établissements



Source : Insee, Répertoire des entreprises et des établissements³ (Sirene) au 31/12/2016

Activité des établissements de service



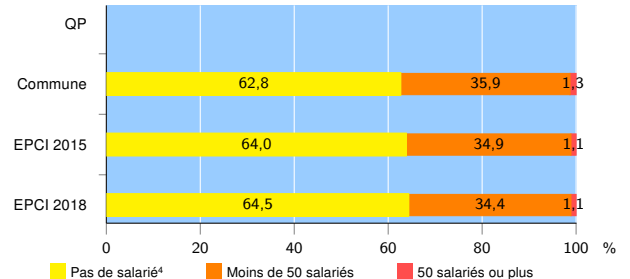
Source : Insee, Répertoire des entreprises et des établissements³ (Sirene) au 31/12/2016

Démographie d'établissements

	QP	Commune	EPCI 2015	EPCI 2018
Créations et transferts d'établissements	nd	94	1 421	1 702
Part des transferts (%)	nd	28,7	19,8	19,5
Part des créations (%)	nd	71,3	80,2	80,5
Part de micro-entrepreneurs parmi les créations d'établissements (%)	nd	55,2	50,0	49,9
Taux de créations et transferts (%)	nd	14,1	14,6	14,7

Source : Insee, Répertoire des entreprises et des établissements³ (Sirene) en 2017

Taille des établissements



Source : Insee, Répertoire des entreprises et des établissements³ (Sirene) au 31/12/2016

¹ : À l'exception des automobiles et des motocycles

² : Les services aux particuliers sont composés de l'enseignement, santé et action sociale ainsi que des autres activités de service

³ : Établissements du champ marchand non agricole

⁴ : Y compris inconnu et non enregistré

Signes conventionnels utilisés

s : secret statistique (y compris entre indicateurs et entre zones géographiques)
nd : données non disponibles ou non diffusables (ex. mauvaise qualité de géolocalisation)
/// : absence de résultat due à la nature des choses (ex. pas d'EPCI 2015)