

## Tissu économique

### Zone étudiée

QP Centre Ville (QP062004)

### Zones de comparaison

Commune 2021 : Auchel

EPCI 2015 : CA de Béthune Bruay Noeux et Environs

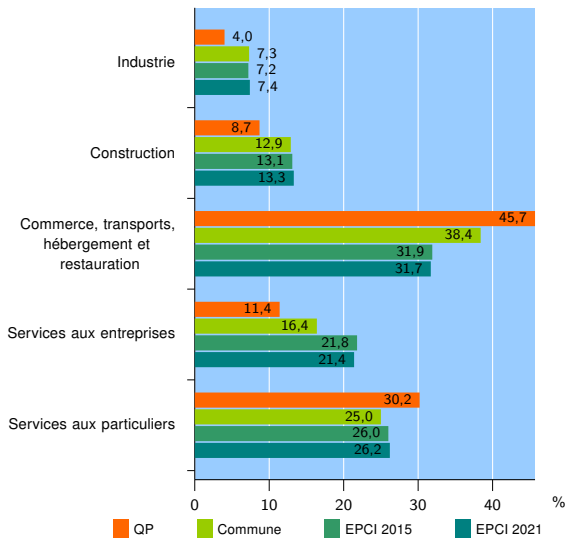
EPCI 2021 : CA de Béthune-Bruay, Artois-Lys Romane

### Activité des établissements

	QP	Commune	EPCI 2015	EPCI 2021
<b>Nombre d'établissements</b>	<b>149</b>	<b>440</b>	<b>11 409</b>	<b>13 575</b>
Industrie	6	32	827	1 001
Construction	13	57	1 490	1 806
Commerce, transports, hébergement et restauration	68	169	3 636	4 308
Dont : commerce de gros <sup>1</sup>	2	9	400	481
commerce de détail <sup>1</sup>	44	91	1 809	2 120
Services aux entreprises	17	72	2 492	2 902
Services aux particuliers	45	110	2 964	3 558
Dont : enseignement, santé et action sociale	28	63	1 752	2 082

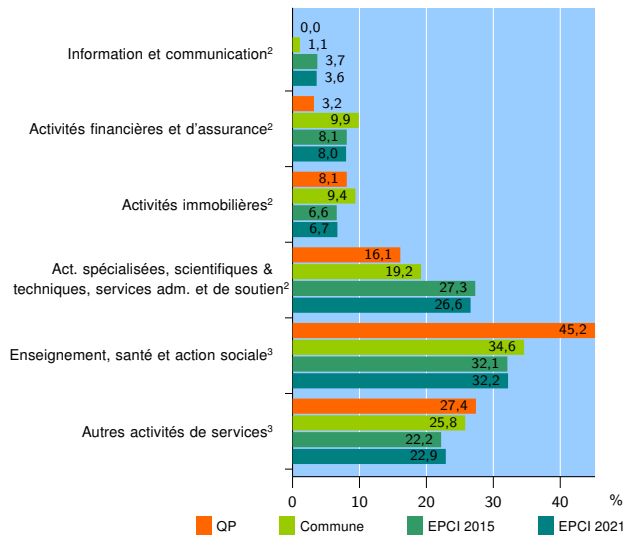
Source : Insee, Répertoire des entreprises et des établissements<sup>4</sup> (Sirene) au 31/12/2019

### Activité des établissements



Source : Insee, Répertoire des entreprises et des établissements<sup>4</sup> (Sirene) au 31/12/2019

### Activité des établissements de service



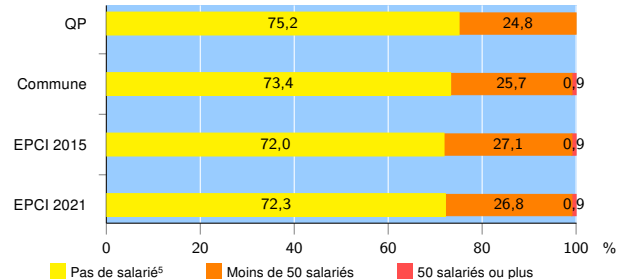
Source : Insee, Répertoire des entreprises et des établissements<sup>4</sup> (Sirene) au 31/12/2019

### Démographie d'établissements

	QP	Commune	EPCI 2015	EPCI 2021
<b>Créations et transferts d'établissements</b>	<b>15</b>	<b>72</b>	<b>1 977</b>	<b>2 324</b>
Part des transferts (%)	20,0	16,7	19,3	19,1
Part des créations (%)	80,0	83,3	80,7	80,9
Part de micro-entrepreneurs parmi les créations d'établissements (%)	50,0	58,3	59,4	60,4
<b>Taux de créations et transferts (%)</b>	<b>10,1</b>	<b>16,4</b>	<b>17,3</b>	<b>17,1</b>

Source : Insee, Répertoire des entreprises et des établissements<sup>4</sup> (Sirene) en 2020

### Taille des établissements



Source : Insee, Répertoire des entreprises et des établissements<sup>4</sup> (Sirene) au 31/12/2019

<sup>1</sup> : À l'exception des automobiles et des motocycles

<sup>2</sup> : Services aux entreprises

<sup>3</sup> : Services aux particuliers

<sup>4</sup> : Établissements du champ marchand non agricole

<sup>5</sup> : Y compris inconnu et non enregistré

### Signes conventionnels utilisés

s : secret statistique (y compris entre indicateurs et entre zones géographiques)

nd : donnée non disponible ou non diffusable

/// : donnée non calculable (ex. pas d'EPCI 2015)