

## Tissu économique

### Zone étudiée

QP Plantigeons - Fosse 4 (QP062003)

### Zones de comparaison

Commune 2015 : Carvin

EPCI 2015 : CA d'hénin-Carvin

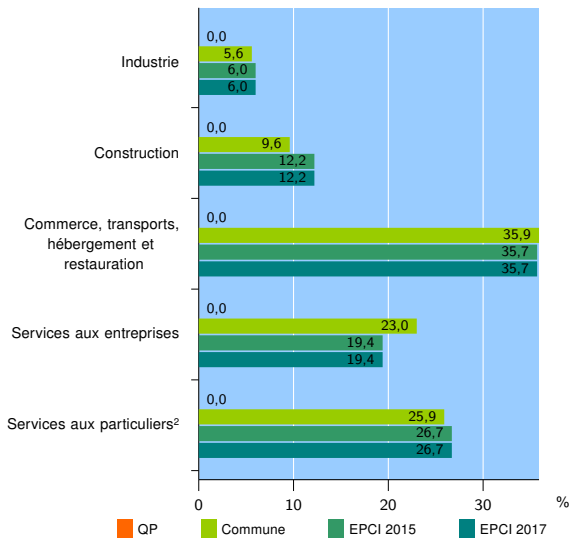
EPCI 2017 : CA d'Hénin-Carvin

### Activité des établissements

	QP	Commune	EPCI 2015	EPCI 2017
<b>Nombre d'établissements</b>	nd	864	5 073	5 073
Industrie	nd	48	306	306
Construction	nd	83	616	616
Commerce, transports, hébergement et restauration	nd	310	1 810	1 810
Dont : commerce de gros <sup>1</sup>	nd	53	188	188
commerce de détail <sup>1</sup>	nd	124	863	863
Services aux entreprises	nd	199	985	985
Services aux particuliers <sup>2</sup>	nd	224	1 356	1 356
Dont : enseignement, santé et action sociale	nd	132	854	854

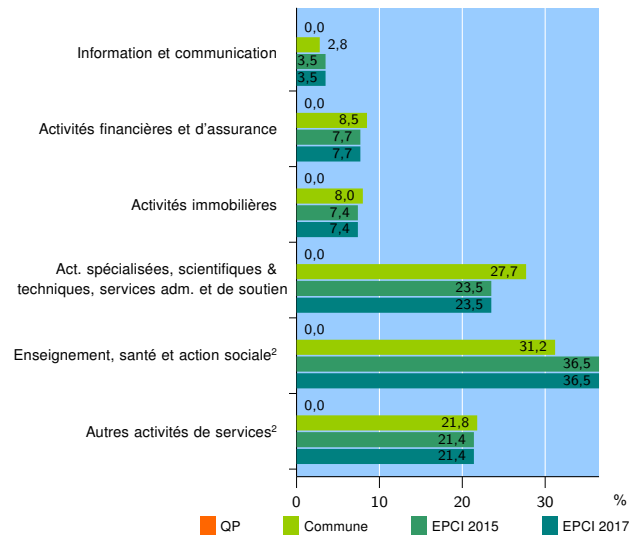
Source : Insee, Répertoire des entreprises et des établissements<sup>3</sup> (Sirene) au 31/12/2015

### Activité des établissements



Source : Insee, Répertoire des entreprises et des établissements<sup>3</sup> (Sirene) au 31/12/2015

### Activité des établissements de service



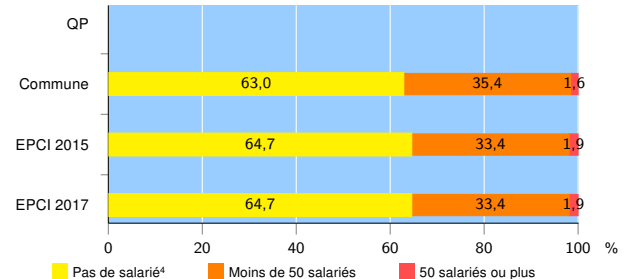
Source : Insee, Répertoire des entreprises et des établissements<sup>3</sup> (Sirene) au 31/12/2015

### Démographie d'établissements

	QP	Commune	EPCI 2015	EPCI 2017
<b>Créations et transferts d'établissements</b>	nd	128	812	812
Part des transferts (%)	nd	26,6	21,2	21,2
Part des créations (%)	nd	73,4	78,8	78,8
Part de micro-entrepreneurs parmi les créations d'établissements (%)	nd	42,6	38,8	38,8
<b>Taux de créations et transferts (%)</b>	nd	14,8	16,0	16,0

Source : Insee, Répertoire des entreprises et des établissements<sup>3</sup> (Sirene) en 2016

### Taille des établissements



Source : Insee, Répertoire des entreprises et des établissements<sup>3</sup> (Sirene) au 31/12/2015

<sup>1</sup> : À l'exception des automobiles et des motocycles

<sup>2</sup> : Les services aux particuliers sont composés de l'enseignement, santé et action sociale ainsi que des autres activités de service

<sup>3</sup> : Établissements du champ marchand non agricole

<sup>4</sup> : Y compris inconnu et non enregistré

### Signes conventionnels utilisés

s : secret statistique (y compris entre indicateurs et entre zones géographiques)  
nd : données non disponibles ou non diffusables (ex. mauvaise qualité de géolocalisation)  
/// : absence de résultat due à la nature des choses (ex. pas d'EPCI 2015)