

## Tissu économique

### Zone étudiée

QP Camus (QP062002)

### Zones de comparaison

Commune 2018 : Angres

EPCI 2015 : CA de Lens - Liévin

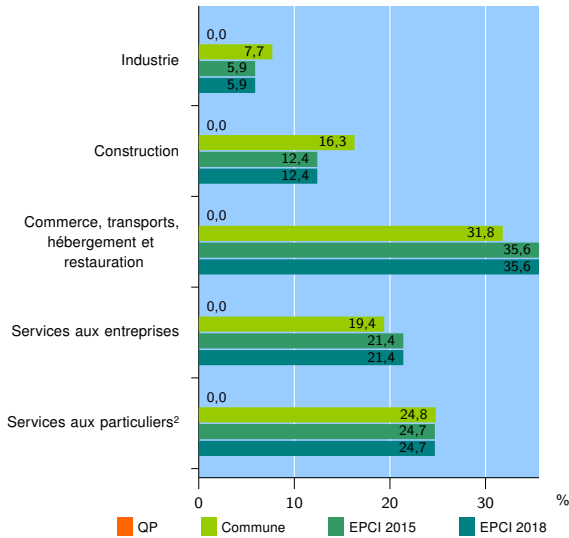
EPCI 2018 : CA de Lens - Liévin

### Activité des établissements

	QP	Commune	EPCI 2015	EPCI 2018
<b>Nombre d'établissements</b>	nd	129	9 573	9 573
Industrie	nd	10	567	567
Construction	nd	21	1 187	1 187
Commerce, transports, hébergement et restauration	nd	41	3 401	3 401
Dont : commerce de gros <sup>1</sup>	nd	4	321	321
commerce de détail <sup>1</sup>	nd	15	1 705	1 705
Services aux entreprises	nd	25	2 051	2 051
Services aux particuliers <sup>2</sup>	nd	32	2 367	2 367
Dont : enseignement, santé et action sociale	nd	18	1 443	1 443

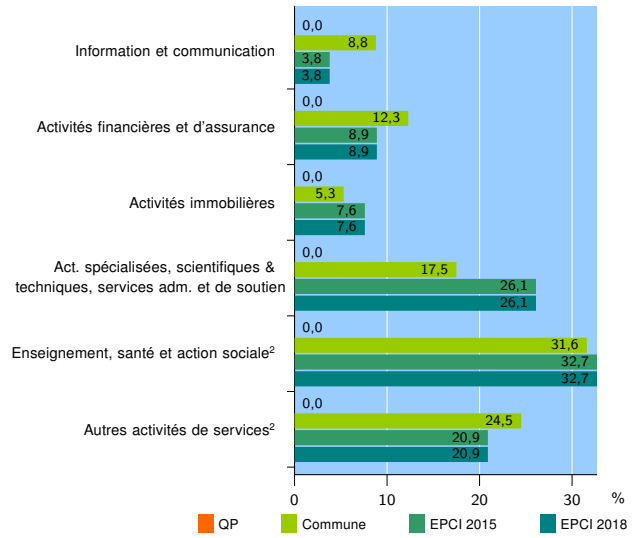
Source : Insee, Répertoire des entreprises et des établissements<sup>3</sup> (Sirene) au 31/12/2016

### Activité des établissements



Source : Insee, Répertoire des entreprises et des établissements<sup>3</sup> (Sirene) au 31/12/2016

### Activité des établissements de service



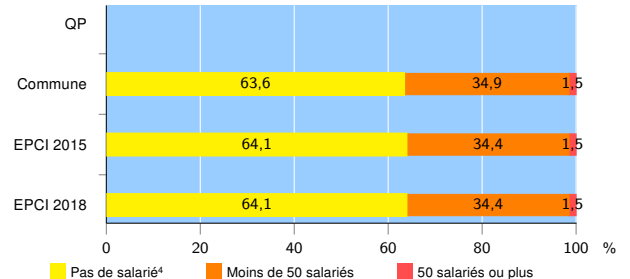
Source : Insee, Répertoire des entreprises et des établissements<sup>3</sup> (Sirene) au 31/12/2016

### Démographie d'établissements

	QP	Commune	EPCI 2015	EPCI 2018
<b>Créations et transferts d'établissements</b>	nd	28	1 449	1 449
Part des transferts (%)	nd	17,9	22,3	22,3
Part des créations (%)	nd	82,1	77,7	77,7
Part de micro-entrepreneurs parmi les créations d'établissements (%)	nd	69,6	43,3	43,3
<b>Taux de créations et transferts (%)</b>	nd	21,7	15,1	15,1

Source : Insee, Répertoire des entreprises et des établissements<sup>3</sup> (Sirene) en 2017

### Taille des établissements



Source : Insee, Répertoire des entreprises et des établissements<sup>3</sup> (Sirene) au 31/12/2016

<sup>1</sup> : À l'exception des automobiles et des motocycles

<sup>2</sup> : Les services aux particuliers sont composés de l'enseignement, santé et action sociale ainsi que des autres activités de service

<sup>3</sup> : Établissements du champ marchand non agricole

<sup>4</sup> : Y compris inconnu et non enregistré

### Signes conventionnels utilisés

s : secret statistique (y compris entre indicateurs et entre zones géographiques)

nd : données non disponibles ou non diffusables (ex. mauvaise qualité de géolocalisation)

/// : absence de résultat due à la nature des choses (ex. pas d'EPCI 2015)