

## Tissu économique

### Zone étudiée

QP Quartier Du Mieux-Etre (QP062001)

### Zones de comparaison

Commune 2020 : Marquise

EPCI 2015 : CC de la Terre des Deux Caps

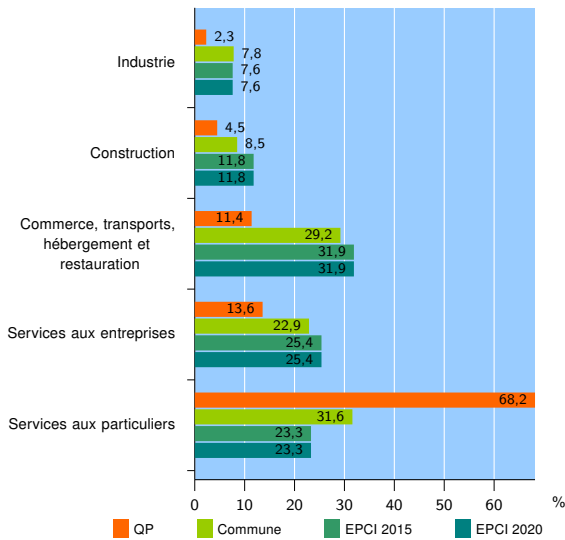
EPCI 2020 : CC de la Terre des Deux Caps

### Activité des établissements

	QP	Commune	EPCI 2015	EPCI 2020
<b>Nombre d'établissements</b>	<b>44</b>	<b>332</b>	<b>1 202</b>	<b>1 202</b>
Industrie	1	26	91	91
Construction	2	28	142	142
Commerce, transports, hébergement et restauration	5	97	383	383
Dont : commerce de gros <sup>1</sup>	1	7	54	54
commerce de détail <sup>1</sup>	2	53	136	136
Services aux entreprises	6	76	306	306
Services aux particuliers	30	105	280	280
Dont : enseignement, santé et action sociale	29	75	186	186

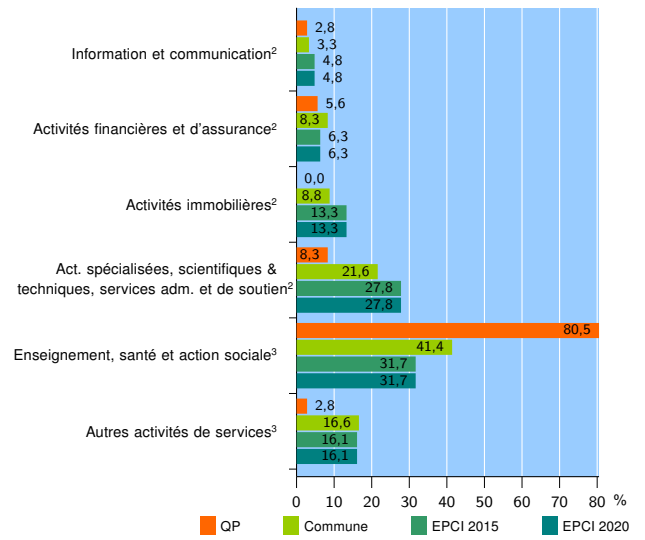
Source : Insee, Répertoire des entreprises et des établissements<sup>4</sup> (Sirene) au 31/12/2018

### Activité des établissements



Source : Insee, Répertoire des entreprises et des établissements<sup>4</sup> (Sirene) au 31/12/2018

### Activité des établissements de service



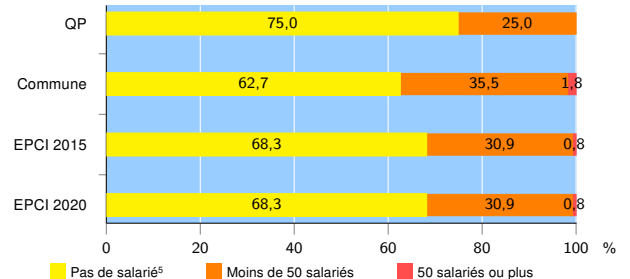
Source : Insee, Répertoire des entreprises et des établissements<sup>4</sup> (Sirene) au 31/12/2018

### Démographie d'établissements

	QP	Commune	EPCI 2015	EPCI 2020
<b>Créations et transferts d'établissements</b>	<b>8</b>	<b>61</b>	<b>225</b>	<b>225</b>
Part des transferts (%)	25,0	37,7	22,7	22,7
Part des créations (%)	75,0	62,3	77,3	77,3
Part de micro-entrepreneurs parmi les créations d'établissements (%)	s	31,6	48,3	48,3
<b>Taux de créations et transferts (%)</b>	<b>18,2</b>	<b>18,4</b>	<b>18,7</b>	<b>18,7</b>

Source : Insee, Répertoire des entreprises et des établissements<sup>4</sup> (Sirene) en 2019

### Taille des établissements



Source : Insee, Répertoire des entreprises et des établissements<sup>4</sup> (Sirene) au 31/12/2018

<sup>1</sup> : À l'exception des automobiles et des motocycles

<sup>2</sup> : Services aux entreprises

<sup>3</sup> : Services aux particuliers

<sup>4</sup> : Établissements du champ marchand non agricole

<sup>5</sup> : Y compris inconnu et non enregistré

### Signes conventionnels utilisés

s : secret statistique (y compris entre indicateurs et entre zones géographiques)

nd : données non disponibles ou non diffusables (ex. mauvaise qualité de géolocalisation)

/// : absence de résultat due à la nature des choses (ex. pas d'EPCI 2015)