

Tissu économique

Zone étudiée

QP Quartier Du Mieux-Etre (QP062001)

Zones de comparaison

Commune 2015 : Marquise

EPCI 2015 : CC de la Terre des Deux Caps

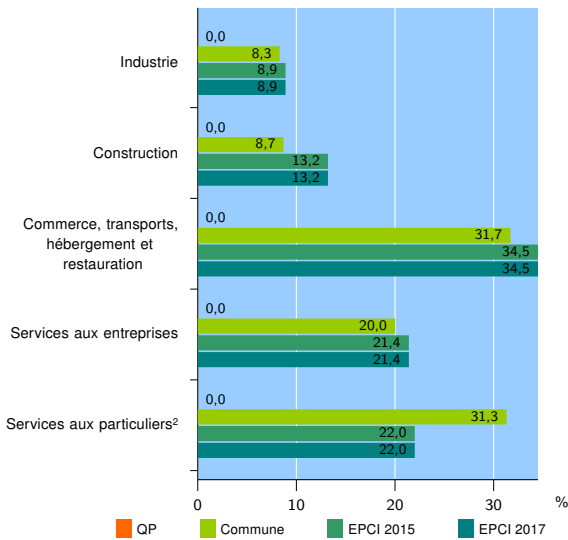
EPCI 2017 : CC de la Terre des Deux Caps

Activité des établissements

| | QP | Commune | EPCI 2015 | EPCI 2017 |
|---|----|---------|-----------|-----------|
| Nombre d'établissements | nd | 300 | 1 095 | 1 095 |
| Industrie | nd | 25 | 98 | 98 |
| Construction | nd | 26 | 144 | 144 |
| Commerce, transports, hébergement et restauration | nd | 95 | 378 | 378 |
| Dont : commerce de gros ¹ | nd | 7 | 54 | 54 |
| commerce de détail ¹ | nd | 53 | 128 | 128 |
| Services aux entreprises | nd | 60 | 234 | 234 |
| Services aux particuliers ² | nd | 94 | 241 | 241 |
| Dont : enseignement, santé et action sociale | nd | 68 | 155 | 155 |

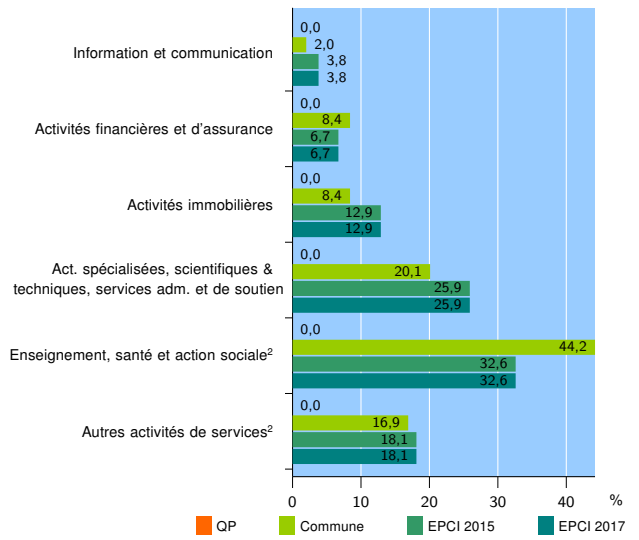
Source : Insee, Répertoire des entreprises et des établissements³ (Sirene) au 31/12/2015

Activité des établissements



Source : Insee, Répertoire des entreprises et des établissements³ (Sirene) au 31/12/2015

Activité des établissements de service



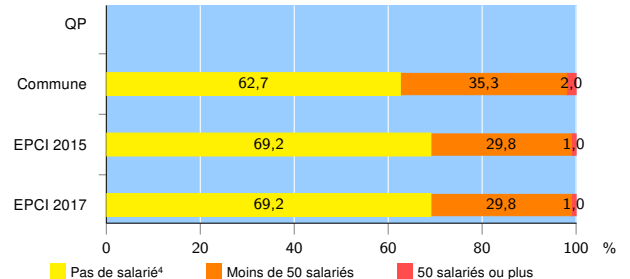
Source : Insee, Répertoire des entreprises et des établissements³ (Sirene) au 31/12/2015

Démographie d'établissements

| | QP | Commune | EPCI 2015 | EPCI 2017 |
|--|----|---------|-----------|-----------|
| Créations et transferts d'établissements | nd | 34 | 141 | 141 |
| Part des transferts (%) | nd | 20,6 | 22,0 | 22,0 |
| Part des créations (%) | nd | 79,4 | 78,0 | 78,0 |
| Part de micro-entrepreneurs parmi les créations d'établissements (%) | nd | 63,0 | 47,3 | 47,3 |
| Taux de créations et transferts (%) | nd | 11,3 | 12,9 | 12,9 |

Source : Insee, Répertoire des entreprises et des établissements³ (Sirene) en 2016

Taille des établissements



Source : Insee, Répertoire des entreprises et des établissements³ (Sirene) au 31/12/2015

¹ : À l'exception des automobiles et des motocycles

² : Les services aux particuliers sont composés de l'enseignement, santé et action sociale ainsi que des autres activités de service

³ : Établissements du champ marchand non agricole

⁴ : Y compris inconnu et non enregistré

Signes conventionnels utilisés

s : secret statistique (y compris entre indicateurs et entre zones géographiques)
nd : données non disponibles ou non diffusables (ex. mauvaise qualité de géolocalisation)
/// : absence de résultat due à la nature des choses (ex. pas d'EPCI 2015)