

## Tissu économique

### Zone étudiée

QP Beauséjour (QP060017)

### Zones de comparaison

Commune 2018 : Noyon

EPCI 2015 : CC du Pays Noyonnais

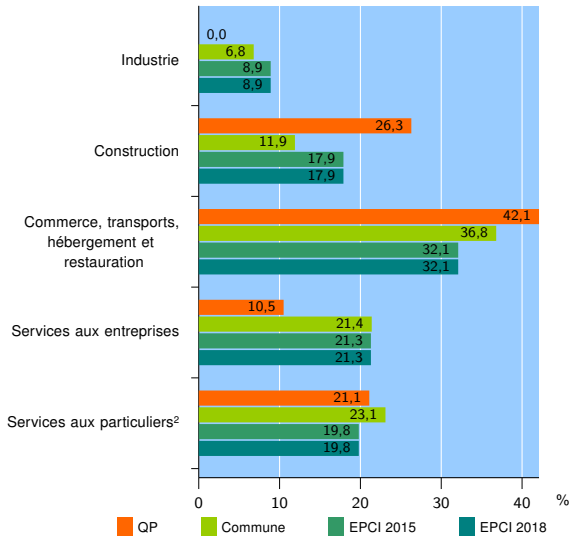
EPCI 2018 : CC du Pays Noyonnais

### Activité des établissements

	QP	Commune	EPCI 2015	EPCI 2018
<b>Nombre d'établissements</b>	<b>19</b>	<b>882</b>	<b>1 534</b>	<b>1 534</b>
Industrie	0	60	137	137
Construction	5	105	275	275
Commerce, transports, hébergement et restauration	8	324	493	493
Dont : commerce de gros <sup>1</sup>	0	33	64	64
commerce de détail <sup>1</sup>	7	149	201	201
Services aux entreprises	2	189	326	326
Services aux particuliers <sup>2</sup>	4	204	303	303
Dont : enseignement, santé et action sociale	0	134	180	180

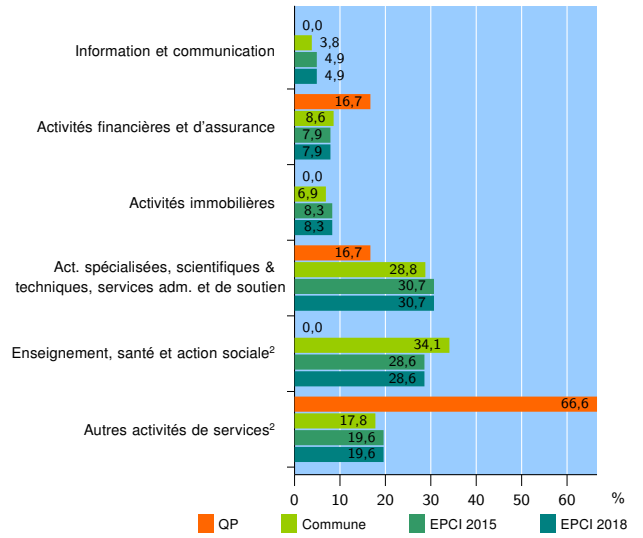
Source : Insee, Répertoire des entreprises et des établissements<sup>3</sup> (Sirene) au 31/12/2016

### Activité des établissements



Source : Insee, Répertoire des entreprises et des établissements<sup>3</sup> (Sirene) au 31/12/2016

### Activité des établissements de service



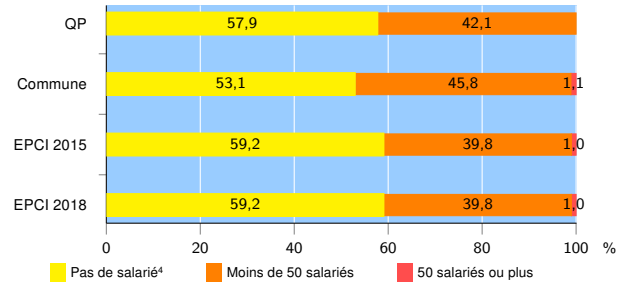
Source : Insee, Répertoire des entreprises et des établissements<sup>3</sup> (Sirene) au 31/12/2016

### Démographie d'établissements

	QP	Commune	EPCI 2015	EPCI 2018
<b>Créations et transferts d'établissements</b>	<b>8</b>	<b>103</b>	<b>198</b>	<b>198</b>
Part des transferts (%)	0,0	12,6	17,2	17,2
Part des créations (%)	100,0	87,4	82,8	82,8
Part de micro-entrepreneurs parmi les créations d'établissements (%)	75,0	48,9	48,8	48,8
<b>Taux de créations et transferts (%)</b>	<b>42,1</b>	<b>11,7</b>	<b>12,9</b>	<b>12,9</b>

Source : Insee, Répertoire des entreprises et des établissements<sup>3</sup> (Sirene) en 2017

### Taille des établissements



Source : Insee, Répertoire des entreprises et des établissements<sup>3</sup> (Sirene) au 31/12/2016

<sup>1</sup> : À l'exception des automobiles et des motocycles

<sup>2</sup> : Les services aux particuliers sont composés de l'enseignement, santé et action sociale ainsi que des autres activités de service

<sup>3</sup> : Établissements du champ marchand non agricole

<sup>4</sup> : Y compris inconnu et non enregistré

### Signes conventionnels utilisés

s : secret statistique (y compris entre indicateurs et entre zones géographiques)  
nd : données non disponibles ou non diffusables (ex. mauvaise qualité de géolocalisation)  
/// : absence de résultat due à la nature des choses (ex. pas d'EPCI 2015)