

## Tissu économique

### Zone étudiée

QP Liancourt Les Abords Du Parc (QP060015)

### Zones de comparaison

Commune 2015 : Liancourt

EPCI 2015 : CC du Liancourtois

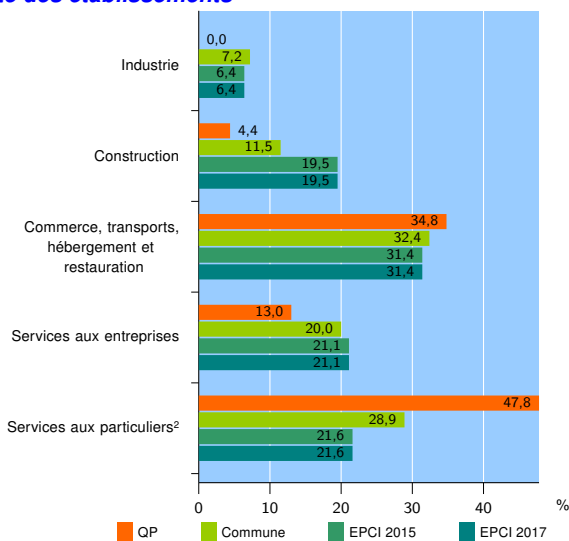
EPCI 2017 : CC du Liancourtois

### Activité des établissements

	QP	Commune	EPCI 2015	EPCI 2017
<b>Nombre d'établissements</b>	<b>23</b>	<b>235</b>	<b>853</b>	<b>853</b>
Industrie	0	17	55	55
Construction	1	27	166	166
Commerce, transports, hébergement et restauration	8	76	268	268
Dont : commerce de gros <sup>1</sup>	1	6	34	34
commerce de détail <sup>1</sup>	4	37	115	115
Services aux entreprises	3	47	180	180
Services aux particuliers <sup>2</sup>	11	68	184	184
Dont : enseignement, santé et action sociale	9	41	106	106

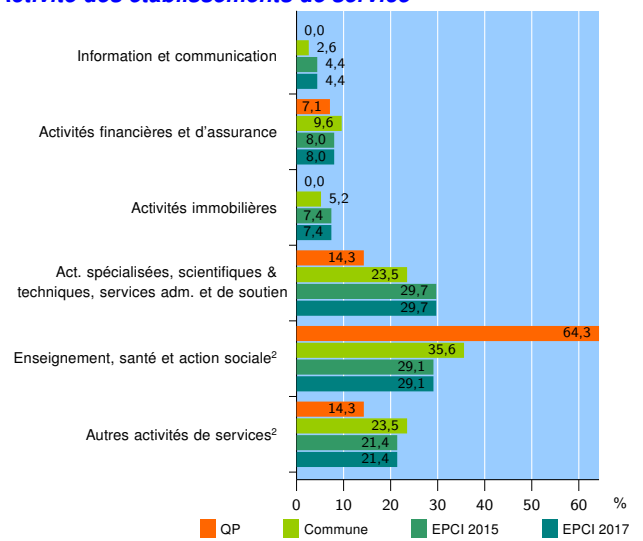
Source : Insee, Répertoire des entreprises et des établissements<sup>3</sup> (Sirene) au 31/12/2015

### Activité des établissements



Source : Insee, Répertoire des entreprises et des établissements<sup>3</sup> (Sirene) au 31/12/2015

### Activité des établissements de service



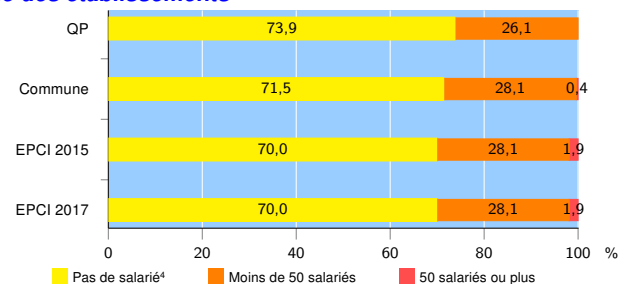
Source : Insee, Répertoire des entreprises et des établissements<sup>3</sup> (Sirene) au 31/12/2015

### Démographie d'établissements

	QP	Commune	EPCI 2015	EPCI 2017
<b>Créations et transferts d'établissements</b>	<b>3</b>	<b>25</b>	<b>149</b>	<b>149</b>
Part des transferts (%)	33,3	12,0	17,4	17,4
Part des créations (%)	66,7	88,0	82,6	82,6
Part de micro-entrepreneurs parmi les créations d'établissements (%)	s	40,9	61,0	61,0
<b>Taux de créations et transferts (%)</b>	<b>13,0</b>	<b>10,6</b>	<b>17,5</b>	<b>17,5</b>

Source : Insee, Répertoire des entreprises et des établissements<sup>3</sup> (Sirene) en 2016

### Taille des établissements



Source : Insee, Répertoire des entreprises et des établissements<sup>3</sup> (Sirene) au 31/12/2015

<sup>1</sup> : À l'exception des automobiles et des motocycles

<sup>2</sup> : Les services aux particuliers sont composés de l'enseignement, santé et action sociale ainsi que des autres activités de service

<sup>3</sup> : Établissements du champ marchand non agricole

<sup>4</sup> : Y compris inconnu et non enregistré

### Signes conventionnels utilisés

s : secret statistique (y compris entre indicateurs et entre zones géographiques)  
nd : données non disponibles ou non diffusables (ex. mauvaise qualité de géolocalisation)  
/// : absence de résultat due à la nature des choses (ex. pas d'EPCI 2015)