

## Tissu économique

### Zone étudiée

QP Liancourt Les Abords Du Parc (QP060015)

### Zones de comparaison

Commune 2014 : Liancourt

EPCI 2015 : CC du Liancourtois

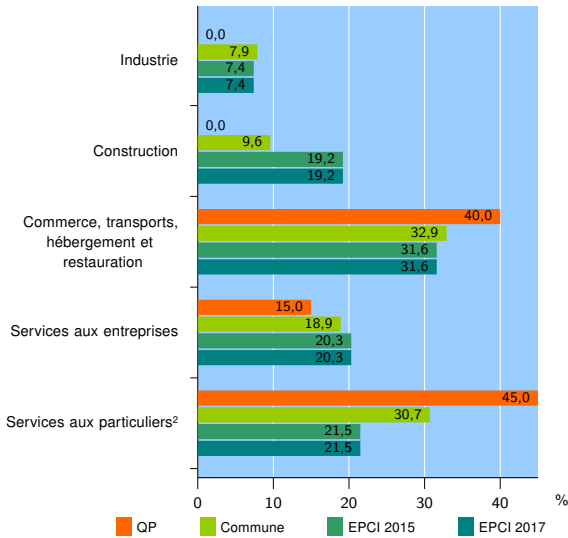
EPCI 2017 : CC du Liancourtois

### Activité des établissements

	QP	Commune	EPCI 2015	EPCI 2017
<b>Nombre d'établissements</b>	<b>20</b>	<b>228</b>	<b>833</b>	<b>833</b>
Industrie	0	18	62	62
Construction	0	22	160	160
Commerce, transports, hébergement et restauration	8	75	263	263
Dont : commerce de gros <sup>1</sup>	1	6	33	33
commerce de détail <sup>1</sup>	5	36	112	112
Services aux entreprises	3	43	169	169
Services aux particuliers <sup>2</sup>	9	70	179	179
Dont : enseignement, santé et action sociale	7	37	96	96

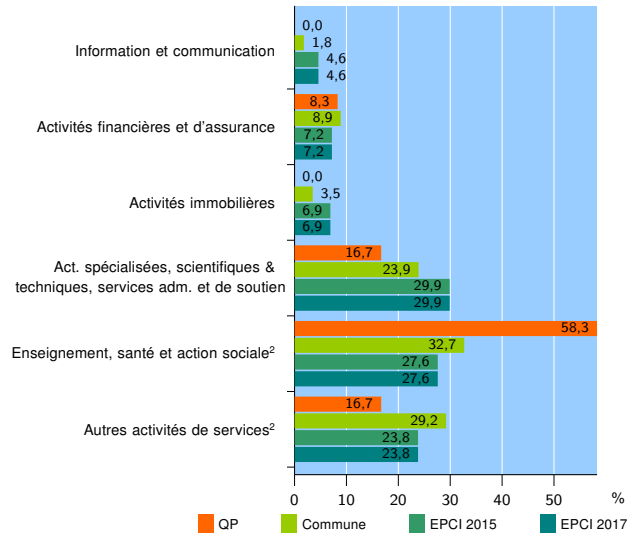
Source : Insee, Répertoire des entreprises et des établissements<sup>3</sup> (Sirene) au 01/01/2015

### Activité des établissements



Source : Insee, Répertoire des entreprises et des établissements<sup>3</sup> (Sirene) au 01/01/2015

### Activité des établissements de service



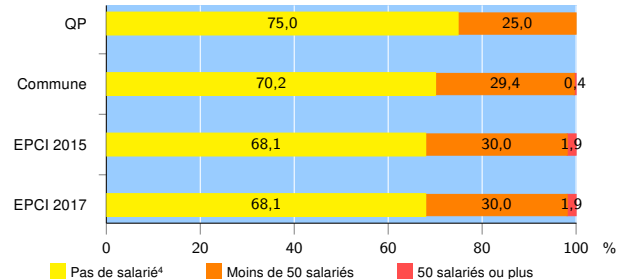
Source : Insee, Répertoire des entreprises et des établissements<sup>3</sup> (Sirene) au 01/01/2015

### Démographie d'établissements

	QP	Commune	EPCI 2015	EPCI 2017
<b>Créations et transferts d'établissements</b>	<b>13</b>	<b>42</b>	<b>152</b>	<b>152</b>
Part des transferts (%)	15,4	14,3	17,8	17,8
Part des créations (%)	84,6	85,7	82,2	82,2
Part de micro-entrepreneurs parmi les créations d'établissements (%)	90,9	72,2	66,4	66,4
<b>Taux de créations et transferts (%)</b>	<b>65,0</b>	<b>18,4</b>	<b>18,2</b>	<b>18,2</b>

Source : Insee, Répertoire des entreprises et des établissements<sup>3</sup> (Sirene) en 2015

### Taille des établissements



Source : Insee, Répertoire des entreprises et des établissements<sup>3</sup> (Sirene) au 01/01/2015

<sup>1</sup> : À l'exception des automobiles et des motocycles

<sup>2</sup> : Les services aux particuliers sont composés de l'enseignement, santé et action sociale ainsi que des autres activités de service

<sup>3</sup> : Établissements du champ marchand non agricole

<sup>4</sup> : Y compris inconnu et non enregistré

### Signes conventionnels utilisés

s : secret statistique (y compris entre indicateurs et entre zones géographiques)

nd : données non disponibles ou non diffusables (ex. mauvaise qualité de géolocalisation)

/// : absence de résultat due à la nature des choses (ex. pas d'EPCI 2015)