

## Tissu économique

### Zone étudiée

QP Les Sables (QP060014)

### Zones de comparaison

Commune 2015 : Clermont

EPCI 2015 : CC du Clermontois

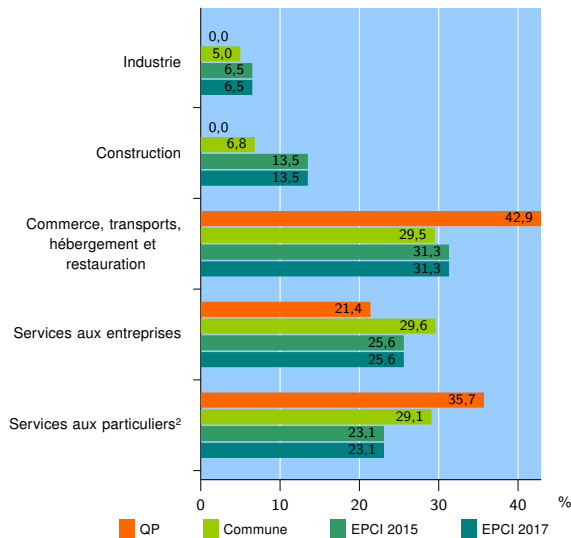
EPCI 2017 : CC du Clermontois

### Activité des établissements

	QP	Commune	EPCI 2015	EPCI 2017
<b>Nombre d'établissements</b>	<b>14</b>	<b>560</b>	<b>1 629</b>	<b>1 629</b>
Industrie	0	28	106	106
Construction	0	38	219	219
Commerce, transports, hébergement et restauration	6	165	510	510
Dont : commerce de gros <sup>1</sup>	0	15	66	66
commerce de détail <sup>1</sup>	4	74	212	212
Services aux entreprises	3	166	417	417
Services aux particuliers <sup>2</sup>	5	163	377	377
Dont : enseignement, santé et action sociale	1	105	215	215

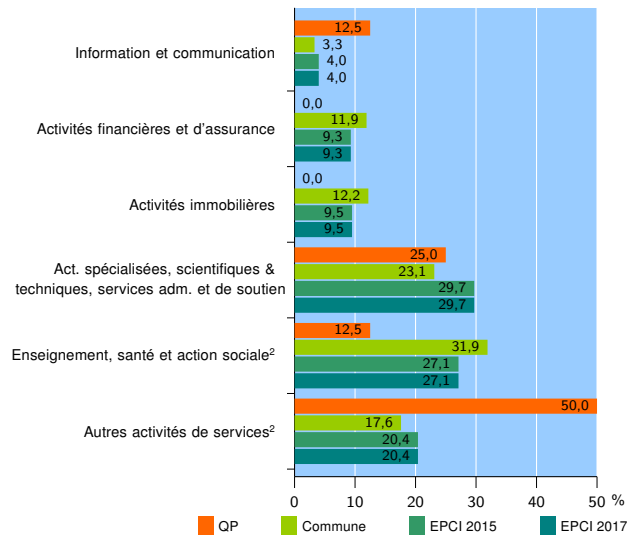
Source : Insee, Répertoire des entreprises et des établissements<sup>3</sup> (Sirene) au 31/12/2015

### Activité des établissements



Source : Insee, Répertoire des entreprises et des établissements<sup>3</sup> (Sirene) au 31/12/2015

### Activité des établissements de service



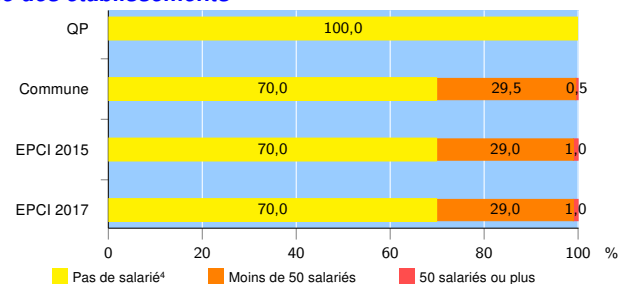
Source : Insee, Répertoire des entreprises et des établissements<sup>3</sup> (Sirene) au 31/12/2015

### Démographie d'établissements

	QP	Commune	EPCI 2015	EPCI 2017
<b>Créations et transferts d'établissements</b>	<b>5</b>	<b>85</b>	<b>282</b>	<b>282</b>
Part des transferts (%)	0,0	23,5	20,6	20,6
Part des créations (%)	100,0	76,5	79,4	79,4
Part de micro-entrepreneurs parmi les créations d'établissements (%)	100,0	58,5	55,8	55,8
<b>Taux de créations et transferts (%)</b>	<b>35,7</b>	<b>15,2</b>	<b>17,3</b>	<b>17,3</b>

Source : Insee, Répertoire des entreprises et des établissements<sup>3</sup> (Sirene) en 2016

### Taille des établissements



Source : Insee, Répertoire des entreprises et des établissements<sup>3</sup> (Sirene) au 31/12/2015

<sup>1</sup> : À l'exception des automobiles et des motocycles

<sup>2</sup> : Les services aux particuliers sont composés de l'enseignement, santé et action sociale ainsi que des autres activités de service

<sup>3</sup> : Établissements du champ marchand non agricole

<sup>4</sup> : Y compris inconnu et non enregistré

### Signes conventionnels utilisés

s : secret statistique (y compris entre indicateurs et entre zones géographiques)

nd : données non disponibles ou non diffusables (ex. mauvaise qualité de géolocalisation)

/// : absence de résultat due à la nature des choses (ex. pas d'EPCI 2015)