

## Tissu économique

### Zone étudiée

QP Les Côteaux (QP060003)

### Zones de comparaison

Commune 2014 : Nogent-sur-Oise

EPCI 2015 : CA Creilloise

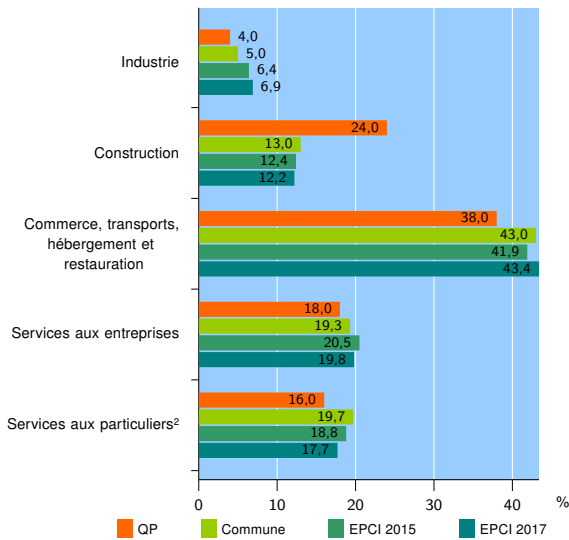
EPCI 2017 : CA Creil Sud Oise

### Activité des établissements

	QP	Commune	EPCI 2015	EPCI 2017
<b>Nombre d'établissements</b>	<b>50</b>	<b>737</b>	<b>3 352</b>	<b>4 112</b>
Industrie	2	37	216	283
Construction	12	96	414	502
Commerce, transports, hébergement et restauration	19	317	1 405	1 786
Dont : commerce de gros <sup>1</sup>	0	26	126	172
commerce de détail <sup>1</sup>	11	147	680	860
Services aux entreprises	9	142	687	813
Services aux particuliers <sup>2</sup>	8	145	630	728
Dont : enseignement, santé et action sociale	6	87	402	442

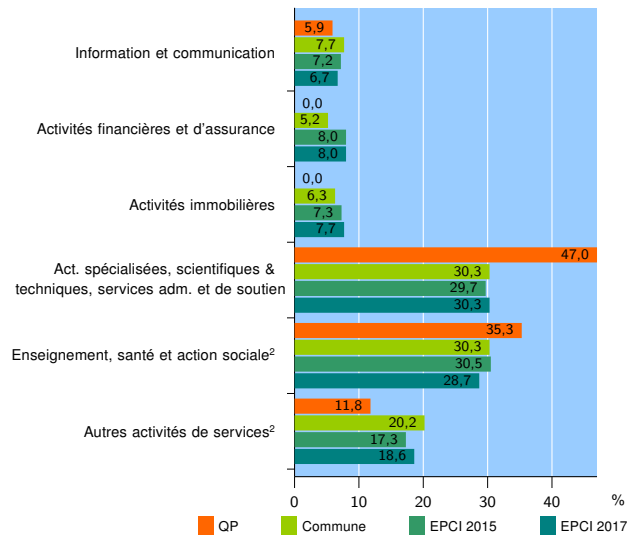
Source : Insee, Répertoire des entreprises et des établissements<sup>3</sup> (Sirene) au 01/01/2015

### Activité des établissements



Source : Insee, Répertoire des entreprises et des établissements<sup>3</sup> (Sirene) au 01/01/2015

### Activité des établissements de service



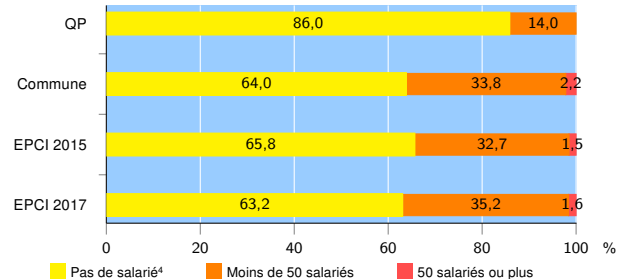
Source : Insee, Répertoire des entreprises et des établissements<sup>3</sup> (Sirene) au 01/01/2015

### Démographie d'établissements

	QP	Commune	EPCI 2015	EPCI 2017
<b>Créations et transferts d'établissements</b>	<b>12</b>	<b>168</b>	<b>662</b>	<b>788</b>
Part des transferts (%)	25,0	21,4	20,2	20,1
Part des créations (%)	75,0	78,6	79,8	79,9
Part de micro-entrepreneurs parmi les créations d'établissements (%)	88,9	60,6	54,7	52,1
<b>Taux de créations et transferts (%)</b>	<b>24,0</b>	<b>22,8</b>	<b>19,7</b>	<b>19,2</b>

Source : Insee, Répertoire des entreprises et des établissements<sup>3</sup> (Sirene) en 2015

### Taille des établissements



Source : Insee, Répertoire des entreprises et des établissements<sup>3</sup> (Sirene) au 01/01/2015

<sup>1</sup> : À l'exception des automobiles et des motocycles

<sup>2</sup> : Les services aux particuliers sont composés de l'enseignement, santé et action sociale ainsi que des autres activités de service

<sup>3</sup> : Établissements du champ marchand non agricole

<sup>4</sup> : Y compris inconnu et non enregistré

### Signes conventionnels utilisés

s : secret statistique (y compris entre indicateurs et entre zones géographiques)  
nd : données non disponibles ou non diffusables (ex. mauvaise qualité de géolocalisation)  
/// : absence de résultat due à la nature des choses (ex. pas d'EPCI 2015)