

Tissu économique

Zone étudiée

QP Gambetta (QP059054)

Zones de comparaison

Communes 2019 : Denain, Escaudain, Louches

EPCI 2015 : CA de la Porte du Hainaut

EPCI 2019 : CA de la Porte du Hainaut

En raison de l'évolution de certaines limites territoriales, les contours des zones de comparaison communale ou EPCI en dernière géographie peuvent différer de ceux de la fiche de l'année précédente.

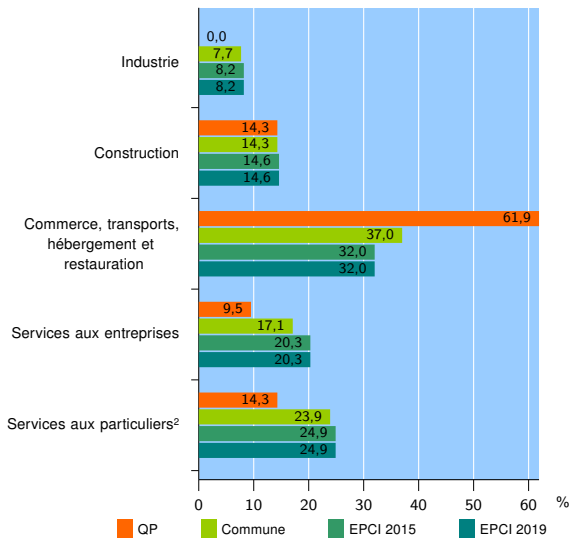
Fiche mise à jour le 09/07/2021
Version : 2020

Activité des établissements

	QP	Commune	EPCI 2015	EPCI 2019
Nombre d'établissements	21	1 416	6 582	6 611
Industrie	0	109	541	544
Construction	3	202	961	967
Commerce, transports, hébergement et restauration	13	524	2 105	2 116
Dont : commerce de gros ¹	0	38	240	240
commerce de détail ¹	9	295	1 006	1 011
Services aux entreprises	2	242	1 334	1 338
Services aux particuliers ²	3	339	1 641	1 646
Dont : enseignement, santé et action sociale	0	223	1 037	1 040

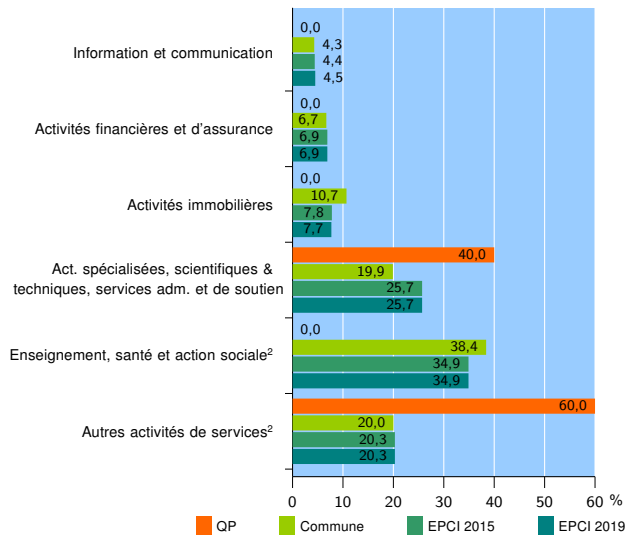
Source : Insee, Répertoire des entreprises et des établissements³ (Sirene) au 31/12/2017

Activité des établissements



Source : Insee, Répertoire des entreprises et des établissements³ (Sirene) au 31/12/2017

Activité des établissements de service



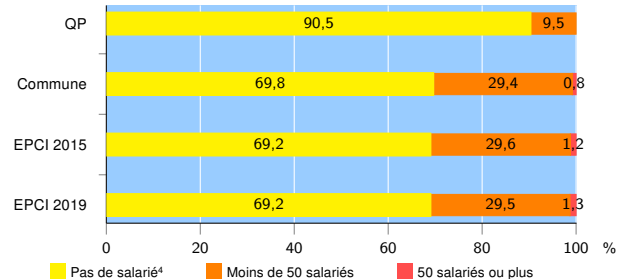
Source : Insee, Répertoire des entreprises et des établissements³ (Sirene) au 31/12/2017

Démographie d'établissements

	QP	Commune	EPCI 2015	EPCI 2019
Créations et transferts d'établissements	4	254	1 148	1 150
Part des transferts (%)	0,0	16,1	19,3	19,2
Part des créations (%)	100,0	83,9	80,7	80,8
Part de micro-entrepreneurs parmi les créations d'établissements (%)	s	44,1	s	52,1
Taux de créations et transferts (%)	19,0	17,9	17,4	17,4

Source : Insee, Répertoire des entreprises et des établissements³ (Sirene) en 2018

Taille des établissements



Source : Insee, Répertoire des entreprises et des établissements³ (Sirene) au 31/12/2017

¹ : À l'exception des automobiles et des motocycles

² : Les services aux particuliers sont composés de l'enseignement, santé et action sociale ainsi que des autres activités de service

³ : Établissements du champ marchand non agricole

⁴ : Y compris inconnu et non enregistré

Signes conventionnels utilisés

s : secret statistique (y compris entre indicateurs et entre zones géographiques)
nd : données non disponibles ou non diffusables (ex. mauvaise qualité de géolocalisation)
/// : absence de résultat due à la nature des choses (ex. pas d'EPCI 2015)