

## Tissu économique

### Zone étudiée

QP Cité Des Bois (QP059045)

### Zones de comparaison

Commune 2019 : Ostricourt

EPCI 2015 : CC Pévèle-Carembault

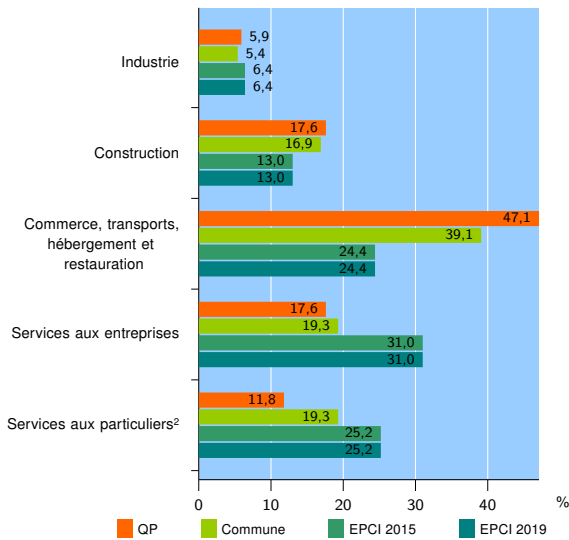
EPCI 2019 : CC Pévèle-Carembault

### Activité des établissements

	QP	Commune	EPCI 2015	EPCI 2019
<b>Nombre d'établissements</b>	<b>17</b>	<b>166</b>	<b>5 648</b>	<b>5 648</b>
Industrie	1	9	365	365
Construction	3	28	734	734
Commerce, transports, hébergement et restauration	8	65	1 377	1 377
Dont : commerce de gros <sup>1</sup>	1	4	329	329
commerce de détail <sup>1</sup>	3	34	556	556
Services aux entreprises	3	32	1 750	1 750
Services aux particuliers <sup>2</sup>	2	32	1 422	1 422
Dont : enseignement, santé et action sociale	0	20	969	969

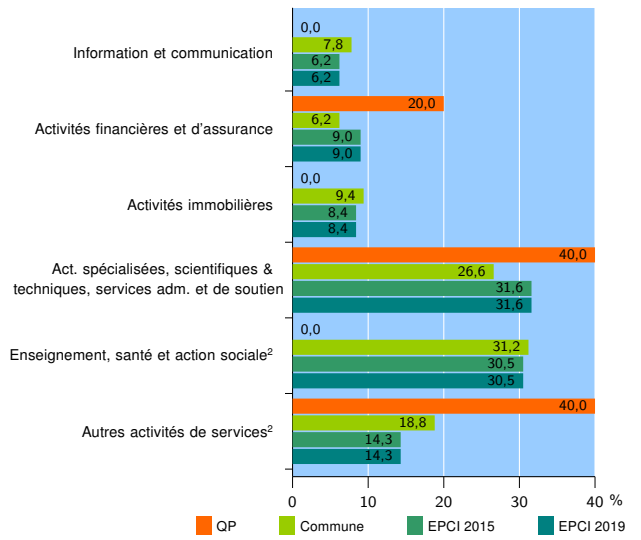
Source : Insee, Répertoire des entreprises et des établissements<sup>3</sup> (Sirene) au 31/12/2017

### Activité des établissements



Source : Insee, Répertoire des entreprises et des établissements<sup>3</sup> (Sirene) au 31/12/2017

### Activité des établissements de service



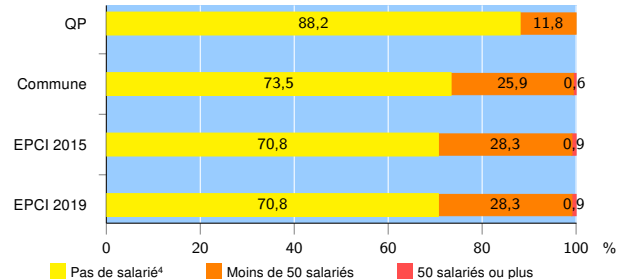
Source : Insee, Répertoire des entreprises et des établissements<sup>3</sup> (Sirene) au 31/12/2017

### Démographie d'établissements

	QP	Commune	EPCI 2015	EPCI 2019
<b>Créations et transferts d'établissements</b>	<b>6</b>	<b>31</b>	<b>1 058</b>	<b>1 058</b>
Part des transferts (%)	0,0	25,8	23,3	23,3
Part des créations (%)	100,0	74,2	76,7	76,7
Part de micro-entrepreneurs parmi les créations d'établissements (%)	83,3	60,9	53,9	53,9
<b>Taux de créations et transferts (%)</b>	<b>35,3</b>	<b>18,7</b>	<b>18,7</b>	<b>18,7</b>

Source : Insee, Répertoire des entreprises et des établissements<sup>3</sup> (Sirene) en 2018

### Taille des établissements



Source : Insee, Répertoire des entreprises et des établissements<sup>3</sup> (Sirene) au 31/12/2017

<sup>1</sup> : À l'exception des automobiles et des motocycles

<sup>2</sup> : Les services aux particuliers sont composés de l'enseignement, santé et action sociale ainsi que des autres activités de service

<sup>3</sup> : Établissements du champ marchand non agricole

<sup>4</sup> : Y compris inconnu et non enregistré

### Signes conventionnels utilisés

s : secret statistique (y compris entre indicateurs et entre zones géographiques)  
nd : données non disponibles ou non diffusables (ex. mauvaise qualité de géolocalisation)  
/// : absence de résultat due à la nature des choses (ex. pas d'EPCI 2015)