

## Tissu économique

### Zone étudiée

QP Fourmies (QP059044)

### Zones de comparaison

Commune 2019 : Fourmies

EPCI 2015 : CC du Sud Avesnois

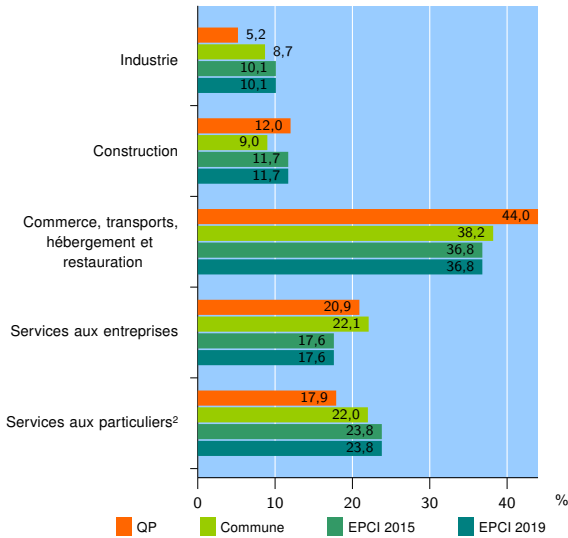
EPCI 2019 : CC du Sud Avesnois

### Activité des établissements

	QP	Commune	EPCI 2015	EPCI 2019
<b>Nombre d'établissements</b>	<b>134</b>	<b>542</b>	<b>1 069</b>	<b>1 069</b>
Industrie	7	47	108	108
Construction	16	49	125	125
Commerce, transports, hébergement et restauration	59	207	393	393
Dont : commerce de gros <sup>1</sup>	2	15	32	32
commerce de détail <sup>1</sup>	34	121	205	205
Services aux entreprises	28	120	188	188
Services aux particuliers <sup>2</sup>	24	119	255	255
Dont : enseignement, santé et action sociale	11	70	150	150

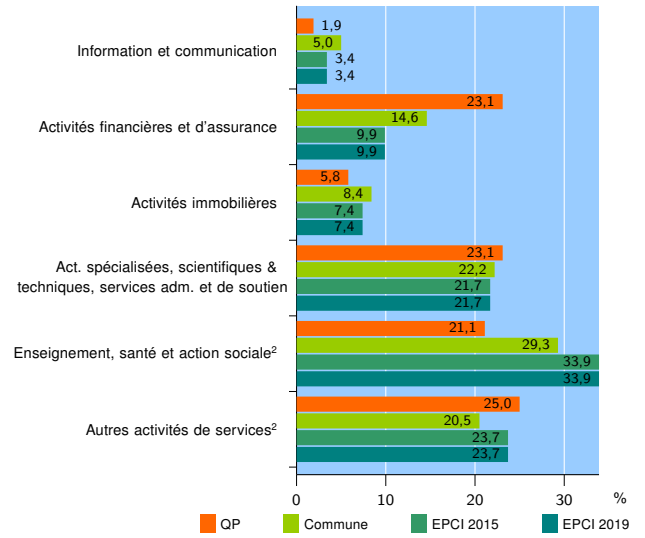
Source : Insee, Répertoire des entreprises et des établissements<sup>3</sup> (Sirene) au 31/12/2017

### Activité des établissements



Source : Insee, Répertoire des entreprises et des établissements<sup>3</sup> (Sirene) au 31/12/2017

### Activité des établissements de service



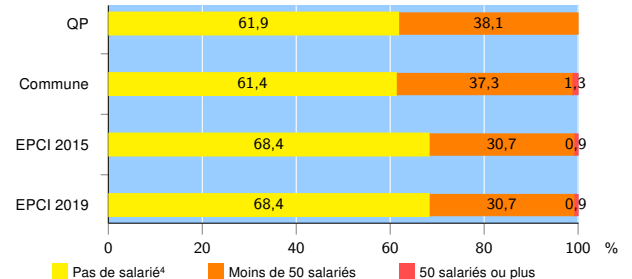
Source : Insee, Répertoire des entreprises et des établissements<sup>3</sup> (Sirene) au 31/12/2017

### Démographie d'établissements

	QP	Commune	EPCI 2015	EPCI 2019
<b>Créations et transferts d'établissements</b>	<b>24</b>	<b>76</b>	<b>144</b>	<b>144</b>
Part des transferts (%)	16,7	25,0	20,1	20,1
Part des créations (%)	83,3	75,0	79,9	79,9
Part de micro-entrepreneurs parmi les créations d'établissements (%)	55,0	52,6	52,2	52,2
<b>Taux de créations et transferts (%)</b>	<b>17,9</b>	<b>14,0</b>	<b>13,5</b>	<b>13,5</b>

Source : Insee, Répertoire des entreprises et des établissements<sup>3</sup> (Sirene) en 2018

### Taille des établissements



Source : Insee, Répertoire des entreprises et des établissements<sup>3</sup> (Sirene) au 31/12/2017

<sup>1</sup> : À l'exception des automobiles et des motocycles

<sup>2</sup> : Les services aux particuliers sont composés de l'enseignement, santé et action sociale ainsi que des autres activités de service

<sup>3</sup> : Établissements du champ marchand non agricole

<sup>4</sup> : Y compris inconnu et non enregistré

### Signes conventionnels utilisés

s : secret statistique (y compris entre indicateurs et entre zones géographiques)  
nd : données non disponibles ou non diffusables (ex. mauvaise qualité de géolocalisation)  
/// : absence de résultat due à la nature des choses (ex. pas d'EPCI 2015)