

## Tissu économique

### Zone étudiée

QP Quartier Prioritaire De Masny (QP059036)

### Zones de comparaison

Commune 2021 : Masny

EPCI 2015 : CC Cœur d'Ostrevent [c.C.C.O.]

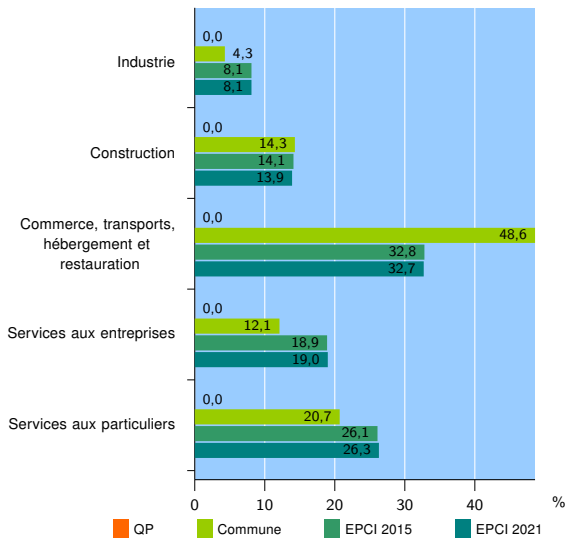
EPCI 2021 : CC Cour d'Ostrevent

### Activité des établissements

	QP	Commune	EPCI 2015	EPCI 2021
<b>Nombre d'établissements</b>	nd	140	2 723	2 690
Industrie	nd	6	222	218
Construction	nd	20	383	375
Commerce, transports, hébergement et restauration	nd	68	892	880
Dont : commerce de gros <sup>1</sup>	nd	8	80	80
commerce de détail <sup>1</sup>	nd	37	428	423
Services aux entreprises	nd	17	514	510
Services aux particuliers	nd	29	712	707
Dont : enseignement, santé et action sociale	nd	13	422	418

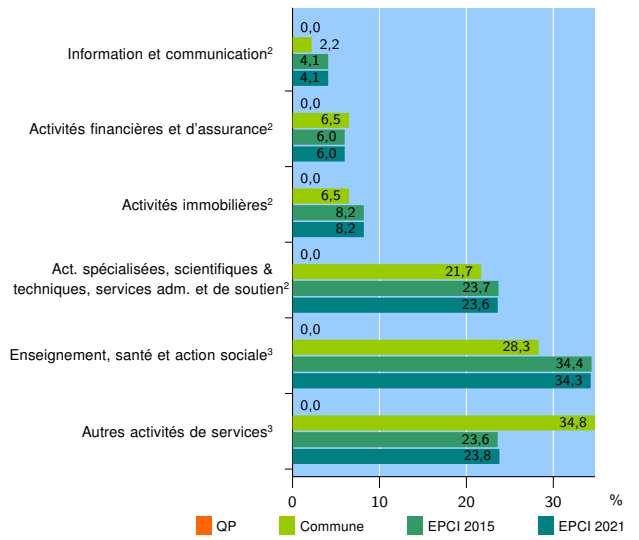
Source : Insee, Répertoire des entreprises et des établissements<sup>4</sup> (Sirene) au 31/12/2019

### Activité des établissements



Source : Insee, Répertoire des entreprises et des établissements<sup>4</sup> (Sirene) au 31/12/2019

### Activité des établissements de service



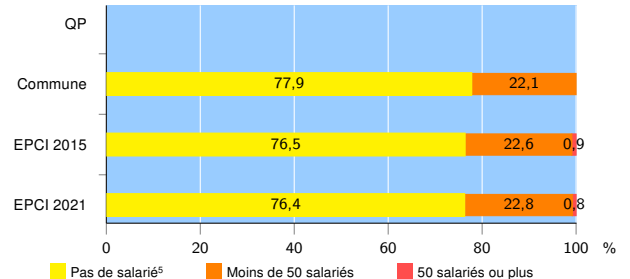
Source : Insee, Répertoire des entreprises et des établissements<sup>4</sup> (Sirene) au 31/12/2019

### Démographie d'établissements

	QP	Commune	EPCI 2015	EPCI 2021
<b>Créations et transferts d'établissements</b>	nd	28	525	521
Part des transferts (%)	nd	17,9	15,2	15,4
Part des créations (%)	nd	82,1	84,8	84,6
Part de micro-entrepreneurs parmi les créations d'établissements (%)	nd	78,3	68,1	68,0
<b>Taux de créations et transferts (%)</b>	nd	20,0	19,3	19,4

Source : Insee, Répertoire des entreprises et des établissements<sup>4</sup> (Sirene) en 2020

### Taille des établissements



Source : Insee, Répertoire des entreprises et des établissements<sup>4</sup> (Sirene) au 31/12/2019

<sup>1</sup> : À l'exception des automobiles et des motocycles

<sup>2</sup> : Services aux entreprises

<sup>3</sup> : Services aux particuliers

<sup>4</sup> : Établissements du champ marchand non agricole

<sup>5</sup> : Y compris inconnu et non enregistré

### Signes conventionnels utilisés

s : secret statistique (y compris entre indicateurs et entre zones géographiques)

nd : donnée non disponible ou non diffusable

/// : donnée non calculable (ex. pas d'EPCI 2015)