

## Tissu économique

### Zone étudiée

QP La Pépinière (QP059029)

### Zones de comparaison

Commune 2018 : Saint-Saulve

EPCI 2015 : CA Valenciennes Métropole

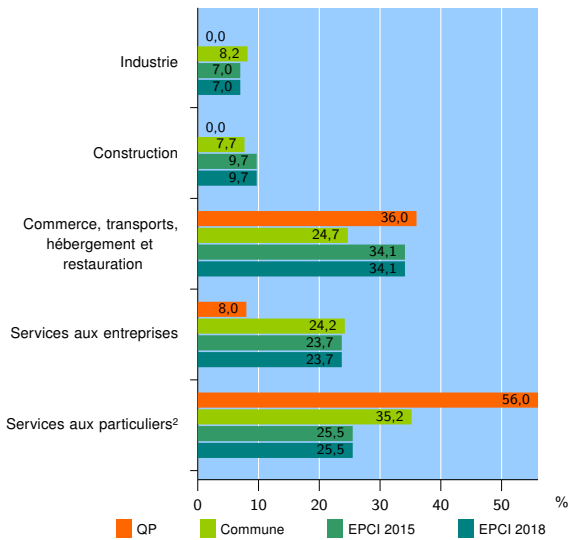
EPCI 2018 : CA Valenciennes Métropole

### Activité des établissements

	QP	Commune	EPCI 2015	EPCI 2018
<b>Nombre d'établissements</b>	<b>25</b>	<b>509</b>	<b>9 577</b>	<b>9 577</b>
Industrie	0	42	667	667
Construction	0	39	933	933
Commerce, transports, hébergement et restauration	9	126	3 268	3 268
Dont : commerce de gros <sup>1</sup>	0	31	424	424
commerce de détail <sup>1</sup>	7	45	1 490	1 490
Services aux entreprises	2	123	2 266	2 266
Services aux particuliers <sup>2</sup>	14	179	2 443	2 443
Dont : enseignement, santé et action sociale	12	132	1 620	1 620

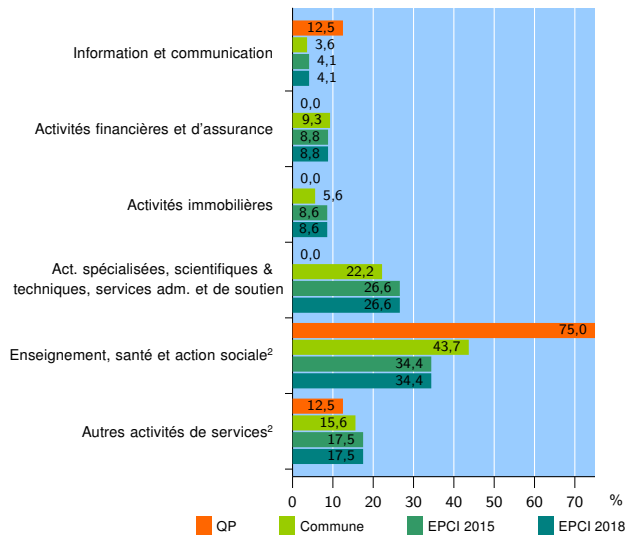
Source : Insee, Répertoire des entreprises et des établissements<sup>3</sup> (Sirene) au 31/12/2016

### Activité des établissements



Source : Insee, Répertoire des entreprises et des établissements<sup>3</sup> (Sirene) au 31/12/2016

### Activité des établissements de service



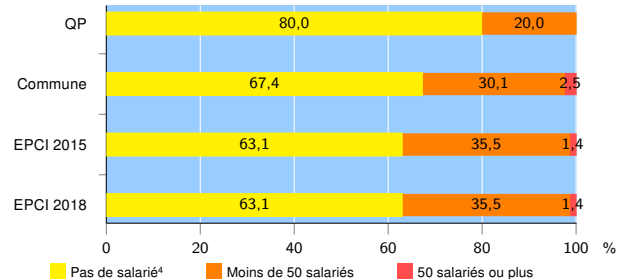
Source : Insee, Répertoire des entreprises et des établissements<sup>3</sup> (Sirene) au 31/12/2016

### Démographie d'établissements

	QP	Commune	EPCI 2015	EPCI 2018
<b>Créations et transferts d'établissements</b>	<b>3</b>	<b>67</b>	<b>1 479</b>	<b>1 479</b>
Part des transferts (%)	33,3	23,9	22,0	22,0
Part des créations (%)	66,7	76,1	78,0	78,0
Part de micro-entrepreneurs parmi les créations d'établissements (%)	s	51,0	42,5	42,5
<b>Taux de créations et transferts (%)</b>	<b>12,0</b>	<b>13,2</b>	<b>15,4</b>	<b>15,4</b>

Source : Insee, Répertoire des entreprises et des établissements<sup>3</sup> (Sirene) en 2017

### Taille des établissements



Source : Insee, Répertoire des entreprises et des établissements<sup>3</sup> (Sirene) au 31/12/2016

<sup>1</sup> : À l'exception des automobiles et des motocycles

<sup>2</sup> : Les services aux particuliers sont composés de l'enseignement, santé et action sociale ainsi que des autres activités de service

<sup>3</sup> : Établissements du champ marchand non agricole

<sup>4</sup> : Y compris inconnu et non enregistré

### Signes conventionnels utilisés

s : secret statistique (y compris entre indicateurs et entre zones géographiques)  
nd : données non disponibles ou non diffusables (ex. mauvaise qualité de géolocalisation)  
/// : absence de résultat due à la nature des choses (ex. pas d'EPCI 2015)