

Tissu économique

Zone étudiée

QP Quartier Intercommunal Sous-Le Bois Montplaisir Rue D'Hautmont (QP059019)

Zones de comparaison

Communes 2018 : Hautmont, Louvroil, Maubeuge, Neuf-Mesnil

EPCI 2015 : CA Maubeuge Val de Sambre

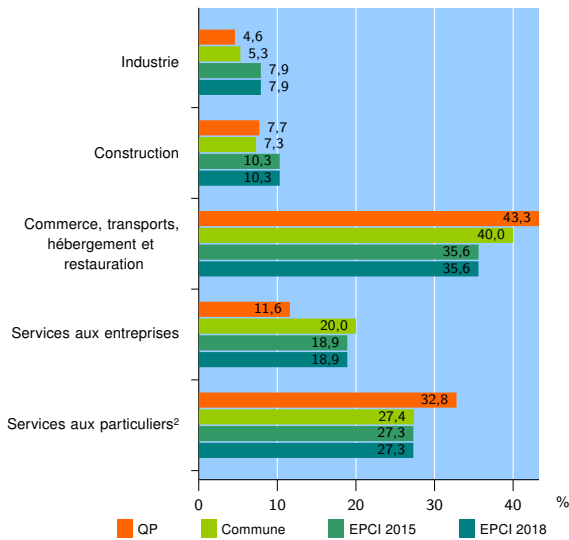
EPCI 2018 : CA Maubeuge Val de Sambre

Activité des établissements

	QP	Commune	EPCI 2015	EPCI 2018
Nombre d'établissements	259	2 449	4 944	4 949
Industrie	12	129	391	391
Construction	20	180	506	507
Commerce, transports, hébergement et restauration	112	979	1 761	1 763
Dont : commerce de gros ¹	6	86	189	189
commerce de détail ¹	59	506	828	828
Services aux entreprises	30	489	936	936
Services aux particuliers ²	85	672	1 350	1 352
Dont : enseignement, santé et action sociale	65	471	867	869

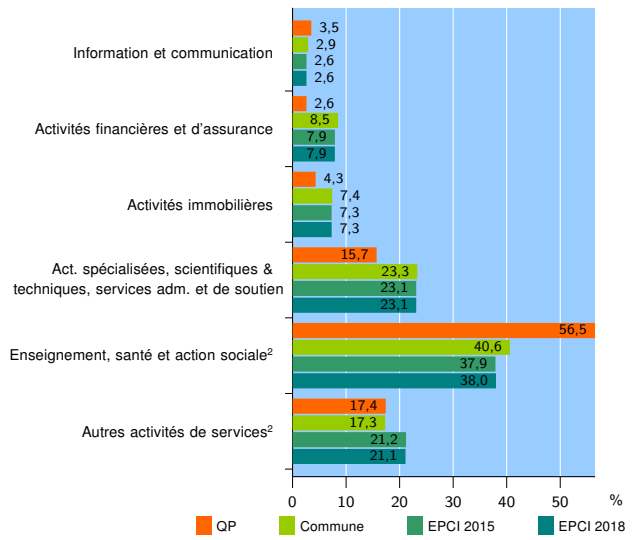
Source : Insee, Répertoire des entreprises et des établissements³ (Sirene) au 31/12/2016

Activité des établissements



Source : Insee, Répertoire des entreprises et des établissements³ (Sirene) au 31/12/2016

Activité des établissements de service



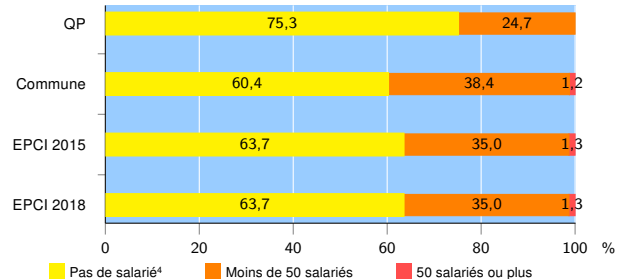
Source : Insee, Répertoire des entreprises et des établissements³ (Sirene) au 31/12/2016

Démographie d'établissements

	QP	Commune	EPCI 2015	EPCI 2018
Créations et transferts d'établissements	44	371	771	774
Part des transferts (%)	11,4	18,9	21,4	21,4
Part des créations (%)	88,6	81,1	78,6	78,6
Part de micro-entrepreneurs parmi les créations d'établissements (%)	46,2	37,2	s	42,6
Taux de créations et transferts (%)	17,0	15,1	15,6	15,6

Source : Insee, Répertoire des entreprises et des établissements³ (Sirene) en 2017

Taille des établissements



Source : Insee, Répertoire des entreprises et des établissements³ (Sirene) au 31/12/2016

¹ : À l'exception des automobiles et des motocycles

² : Les services aux particuliers sont composés de l'enseignement, santé et action sociale ainsi que des autres activités de service

³ : Établissements du champ marchand non agricole

⁴ : Y compris inconnu et non enregistré

Signes conventionnels utilisés

s : secret statistique (y compris entre indicateurs et entre zones géographiques)

nd : données non disponibles ou non diffusables (ex. mauvaise qualité de géolocalisation)

/// : absence de résultat due à la nature des choses (ex. pas d'EPCI 2015)