

## Tissu économique

### Zone étudiée

QP Quartier Intercommunal Sous-Le Bois Montplaisir Rue D'Hautmont (QP059019)

### Zones de comparaison

Communes 2015 : Hautmont, Louvroil, Maubeuge, Neuf-Mesnil

EPCI 2015 : CA Maubeuge Val de Sambre

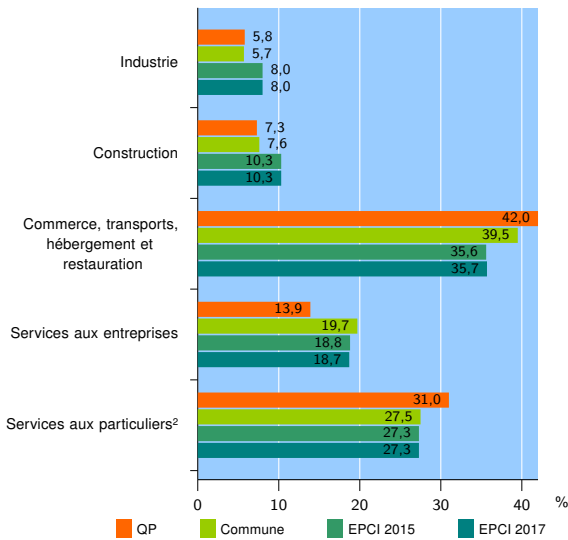
EPCI 2017 : CA Maubeuge Val de Sambre

### Activité des établissements

	QP	Commune	EPCI 2015	EPCI 2017
<b>Nombre d'établissements</b>	<b>274</b>	<b>2 428</b>	<b>4 881</b>	<b>4 886</b>
Industrie	16	138	392	392
Construction	20	184	502	503
Commerce, transports, hébergement et restauration	115	958	1 738	1 741
Dont : commerce de gros <sup>1</sup>	8	88	190	190
commerce de détail <sup>1</sup>	57	502	825	826
Services aux entreprises	38	479	915	915
Services aux particuliers <sup>2</sup>	85	669	1 334	1 335
Dont : enseignement, santé et action sociale	64	462	845	846

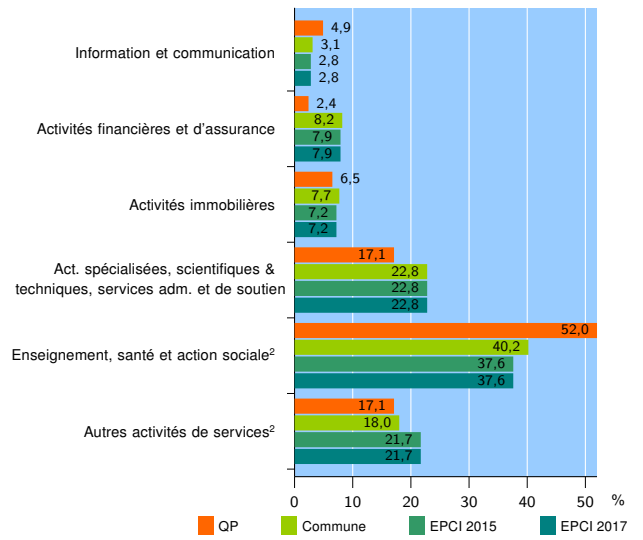
Source : Insee, Répertoire des entreprises et des établissements<sup>3</sup> (Sirene) au 31/12/2015

### Activité des établissements



Source : Insee, Répertoire des entreprises et des établissements<sup>3</sup> (Sirene) au 31/12/2015

### Activité des établissements de service



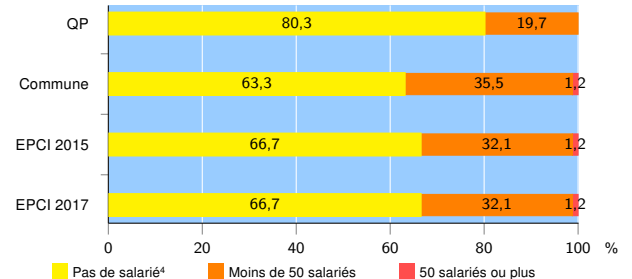
Source : Insee, Répertoire des entreprises et des établissements<sup>3</sup> (Sirene) au 31/12/2015

### Démographie d'établissements

	QP	Commune	EPCI 2015	EPCI 2017
<b>Créations et transferts d'établissements</b>	<b>33</b>	<b>364</b>	<b>734</b>	<b>735</b>
Part des transferts (%)	9,1	20,3	22,1	22,0
Part des créations (%)	90,9	79,7	77,9	78,0
Part de micro-entrepreneurs parmi les créations d'établissements (%)	56,7	s	49,0	s
<b>Taux de créations et transferts (%)</b>	<b>12,0</b>	<b>15,0</b>	<b>15,0</b>	<b>15,0</b>

Source : Insee, Répertoire des entreprises et des établissements<sup>3</sup> (Sirene) en 2016

### Taille des établissements



Source : Insee, Répertoire des entreprises et des établissements<sup>3</sup> (Sirene) au 31/12/2015

<sup>1</sup> : À l'exception des automobiles et des motocycles

<sup>2</sup> : Les services aux particuliers sont composés de l'enseignement, santé et action sociale ainsi que des autres activités de service

<sup>3</sup> : Établissements du champ marchand non agricole

<sup>4</sup> : Y compris inconnu et non enregistré

### Signes conventionnels utilisés

s : secret statistique (y compris entre indicateurs et entre zones géographiques)  
nd : données non disponibles ou non diffusables (ex. mauvaise qualité de géolocalisation)  
/// : absence de résultat due à la nature des choses (ex. pas d'EPCI 2015)