

## Tissu économique

### Zone étudiée

QP Les Explorateurs - Place Du 8 Mai 1945 - Jean Jaurés - La Flamenne (QP059011)

### Zones de comparaison

Commune 2020 : Feignies

EPCI 2015 : CA Maubeuge Val de Sambre

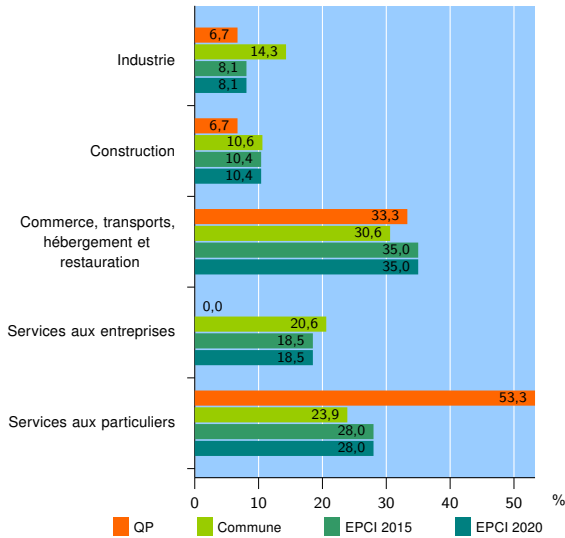
EPCI 2020 : CA Maubeuge Val de Sambre

### Activité des établissements

	QP	Commune	EPCI 2015	EPCI 2020
<b>Nombre d'établissements</b>	<b>15</b>	<b>330</b>	<b>5 280</b>	<b>5 292</b>
Industrie	1	47	429	429
Construction	1	35	551	553
Commerce, transports, hébergement et restauration	5	101	1 848	1 853
Dont : commerce de gros <sup>1</sup>	1	21	193	193
commerce de détail <sup>1</sup>	3	38	868	869
Services aux entreprises	0	68	976	977
Services aux particuliers	8	79	1 476	1 480
Dont : enseignement, santé et action sociale	6	52	937	940

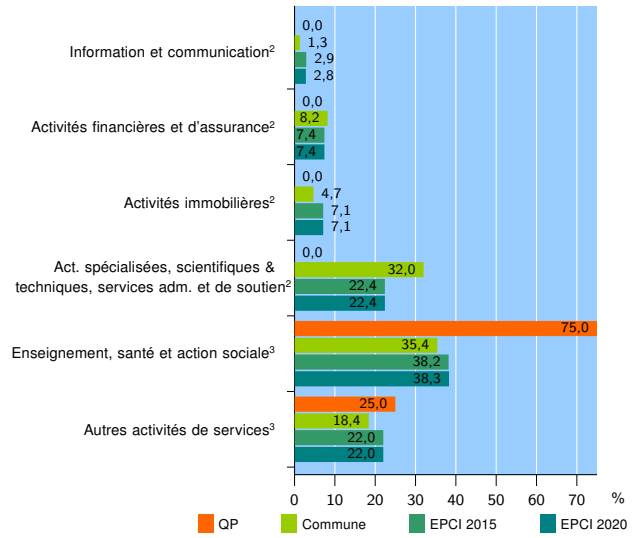
Source : Insee, Répertoire des entreprises et des établissements<sup>4</sup> (Sirene) au 31/12/2018

### Activité des établissements



Source : Insee, Répertoire des entreprises et des établissements<sup>4</sup> (Sirene) au 31/12/2018

### Activité des établissements de service



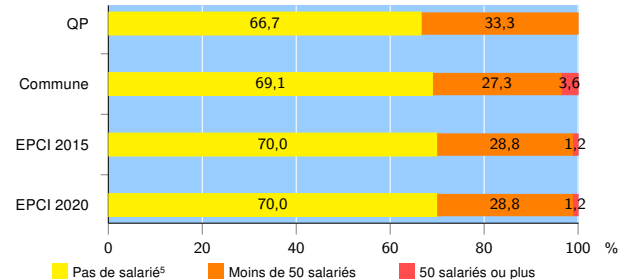
Source : Insee, Répertoire des entreprises et des établissements<sup>4</sup> (Sirene) au 31/12/2018

### Démographie d'établissements

	QP	Commune	EPCI 2015	EPCI 2020
<b>Créations et transferts d'établissements</b>	<b>5</b>	<b>53</b>	<b>894</b>	<b>894</b>
Part des transferts (%)	20,0	20,8	17,1	17,1
Part des créations (%)	80,0	79,2	82,9	82,9
Part de micro-entrepreneurs parmi les créations d'établissements (%)	75,0	52,4	s	55,7
<b>Taux de créations et transferts (%)</b>	<b>33,3</b>	<b>16,1</b>	<b>16,9</b>	<b>16,9</b>

Source : Insee, Répertoire des entreprises et des établissements<sup>4</sup> (Sirene) en 2019

### Taille des établissements



Source : Insee, Répertoire des entreprises et des établissements<sup>4</sup> (Sirene) au 31/12/2018

<sup>1</sup> : À l'exception des automobiles et des motocycles

<sup>2</sup> : Services aux entreprises

<sup>3</sup> : Services aux particuliers

<sup>4</sup> : Établissements du champ marchand non agricole

<sup>5</sup> : Y compris inconnu et non enregistré

### Signes conventionnels utilisés

s : secret statistique (y compris entre indicateurs et entre zones géographiques)

nd : données non disponibles ou non diffusables (ex. mauvaise qualité de géolocalisation)

/// : absence de résultat due à la nature des choses (ex. pas d'EPCI 2015)