

## Tissu économique

### Zone étudiée

QP Haut Terroir - Le Vivier (QP059010)

### Zones de comparaison

Commune 2015 : Waziers

EPCI 2015 : CA du Douaisis [c.A.D.]

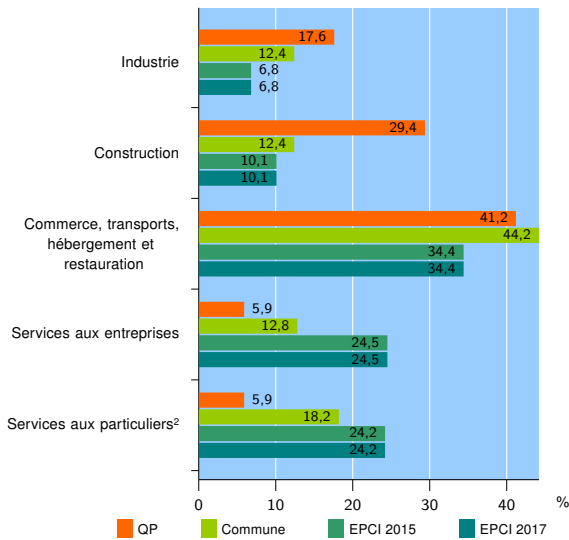
EPCI 2017 : CA du Douaisis (C.A.D.)

### Activité des établissements

	QP	Commune	EPCI 2015	EPCI 2017
<b>Nombre d'établissements</b>	<b>17</b>	<b>258</b>	<b>6 769</b>	<b>6 769</b>
Industrie	3	32	462	462
Construction	5	32	684	684
Commerce, transports, hébergement et restauration	7	114	2 327	2 327
Dont : commerce de gros <sup>1</sup>	0	6	236	236
commerce de détail <sup>1</sup>	5	73	1 079	1 079
Services aux entreprises	1	33	1 659	1 659
Services aux particuliers <sup>2</sup>	1	47	1 637	1 637
Dont : enseignement, santé et action sociale	1	28	1 045	1 045

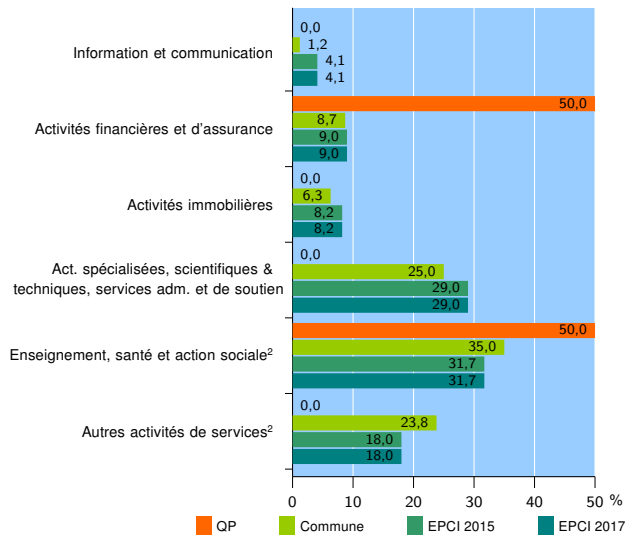
Source : Insee, Répertoire des entreprises et des établissements<sup>3</sup> (Sirene) au 31/12/2015

### Activité des établissements



Source : Insee, Répertoire des entreprises et des établissements<sup>3</sup> (Sirene) au 31/12/2015

### Activité des établissements de service



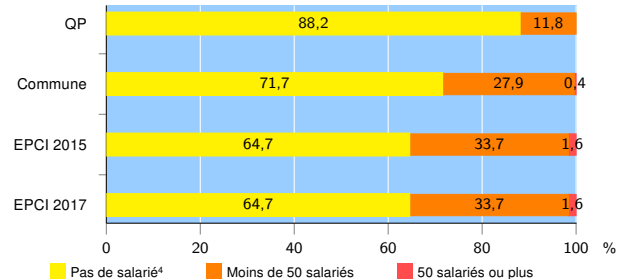
Source : Insee, Répertoire des entreprises et des établissements<sup>3</sup> (Sirene) au 31/12/2015

### Démographie d'établissements

	QP	Commune	EPCI 2015	EPCI 2017
<b>Créations et transferts d'établissements</b>	<b>8</b>	<b>95</b>	<b>1 083</b>	<b>1 083</b>
Part des transferts (%)	0,0	5,3	20,6	20,6
Part des créations (%)	100,0	94,7	79,4	79,4
Part de micro-entrepreneurs parmi les créations d'établissements (%)	75,0	82,2	48,8	48,8
<b>Taux de créations et transferts (%)</b>	<b>47,1</b>	<b>36,8</b>	<b>16,0</b>	<b>16,0</b>

Source : Insee, Répertoire des entreprises et des établissements<sup>3</sup> (Sirene) en 2016

### Taille des établissements



Source : Insee, Répertoire des entreprises et des établissements<sup>3</sup> (Sirene) au 31/12/2015

<sup>1</sup> : À l'exception des automobiles et des motocycles

<sup>2</sup> : Les services aux particuliers sont composés de l'enseignement, santé et action sociale ainsi que des autres activités de service

<sup>3</sup> : Établissements du champ marchand non agricole

<sup>4</sup> : Y compris inconnu et non enregistré

### Signes conventionnels utilisés

s : secret statistique (y compris entre indicateurs et entre zones géographiques)  
nd : données non disponibles ou non diffusables (ex. mauvaise qualité de géolocalisation)  
/// : absence de résultat due à la nature des choses (ex. pas d'EPCI 2015)