

## Tissu économique

### Zone étudiée

QP Les Epis (QP059009)

### Zones de comparaison

Commune 2018 : Sin-le-Noble

EPCI 2015 : CA du Douaisis [c.A.D.]

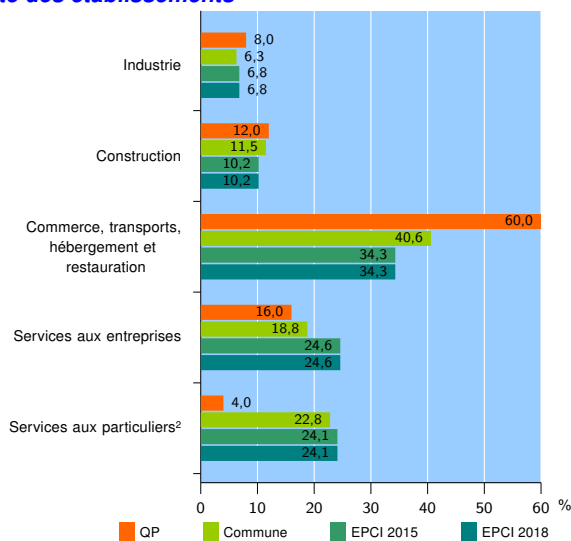
EPCI 2018 : CA du Douaisis (C.A.D.)

### Activité des établissements

	QP	Commune	EPCI 2015	EPCI 2018
<b>Nombre d'établissements</b>	<b>25</b>	<b>584</b>	<b>6 831</b>	<b>6 831</b>
Industrie	2	37	466	466
Construction	3	67	697	697
Commerce, transports, hébergement et restauration	15	237	2 346	2 346
Dont : commerce de gros <sup>1</sup>	0	15	238	238
commerce de détail <sup>1</sup>	13	137	1 084	1 084
Services aux entreprises	4	110	1 678	1 678
Services aux particuliers <sup>2</sup>	1	133	1 644	1 644
Dont : enseignement, santé et action sociale	0	80	1 077	1 077

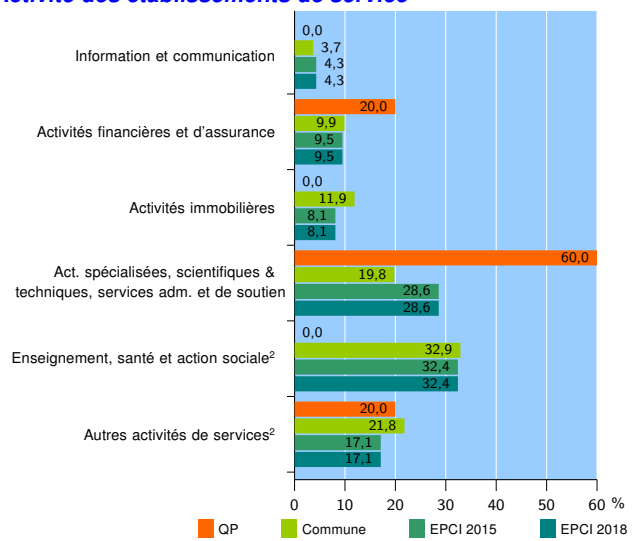
Source : Insee, Répertoire des entreprises et des établissements<sup>3</sup> (Sirene) au 31/12/2016

### Activité des établissements



Source : Insee, Répertoire des entreprises et des établissements<sup>3</sup> (Sirene) au 31/12/2016

### Activité des établissements de service



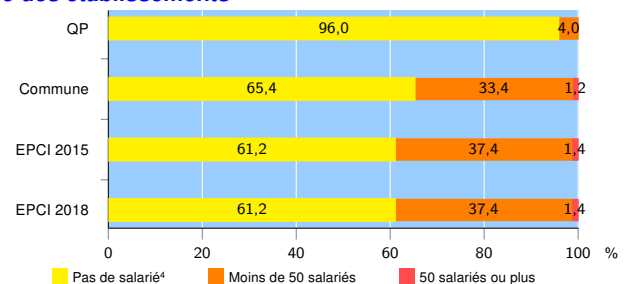
Source : Insee, Répertoire des entreprises et des établissements<sup>3</sup> (Sirene) au 31/12/2016

### Démographie d'établissements

	QP	Commune	EPCI 2015	EPCI 2018
<b>Créations et transferts d'établissements</b>	<b>6</b>	<b>116</b>	<b>1 126</b>	<b>1 126</b>
Part des transferts (%)	16,7	17,2	21,8	21,8
Part des créations (%)	83,3	82,8	78,2	78,2
Part de micro-entrepreneurs parmi les créations d'établissements (%)	60,0	55,2	43,7	43,7
<b>Taux de créations et transferts (%)</b>	<b>24,0</b>	<b>19,9</b>	<b>16,5</b>	<b>16,5</b>

Source : Insee, Répertoire des entreprises et des établissements<sup>3</sup> (Sirene) en 2017

### Taille des établissements



Source : Insee, Répertoire des entreprises et des établissements<sup>3</sup> (Sirene) au 31/12/2016

<sup>1</sup> : À l'exception des automobiles et des motocycles

<sup>2</sup> : Les services aux particuliers sont composés de l'enseignement, santé et action sociale ainsi que des autres activités de service

<sup>3</sup> : Établissements du champ marchand non agricole

<sup>4</sup> : Y compris inconnu et non enregistré

### Signes conventionnels utilisés

s : secret statistique (y compris entre indicateurs et entre zones géographiques)  
nd : données non disponibles ou non diffusables (ex. mauvaise qualité de géolocalisation)  
/// : absence de résultat due à la nature des choses (ex. pas d'EPCI 2015)