

## Tissu économique

### Zone étudiée

QP Quartier Prioritaire De Hornaing (QP059001)

### Zones de comparaison

Commune 2014 : Hornaing

EPCI 2015 : CC Cœur d'Ostrevent [c.C.C.O.]

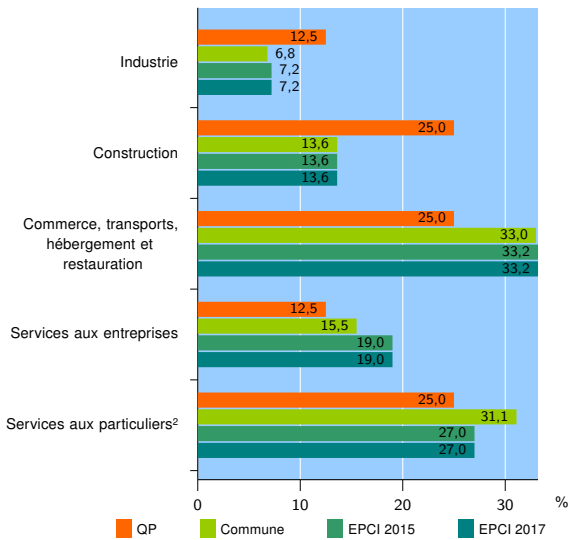
EPCI 2017 : CC Cœur d'Ostrevent [C.C.C.O.]

### Activité des établissements

	QP	Commune	EPCI 2015	EPCI 2017
<b>Nombre d'établissements</b>	<b>8</b>	<b>103</b>	<b>2 224</b>	<b>2 224</b>
Industrie	1	7	160	160
Construction	2	14	302	302
Commerce, transports, hébergement et restauration	2	34	739	739
Dont : commerce de gros <sup>1</sup>	0	2	53	53
commerce de détail <sup>1</sup>	1	19	386	386
Services aux entreprises	1	16	422	422
Services aux particuliers <sup>2</sup>	2	32	601	601
Dont : enseignement, santé et action sociale	0	18	378	378

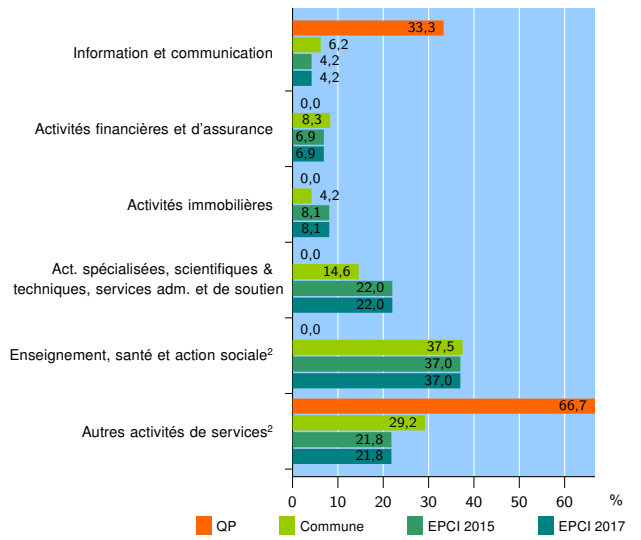
Source : Insee, Répertoire des entreprises et des établissements<sup>3</sup> (Sirene) au 01/01/2015

### Activité des établissements



Source : Insee, Répertoire des entreprises et des établissements<sup>3</sup> (Sirene) au 01/01/2015

### Activité des établissements de service



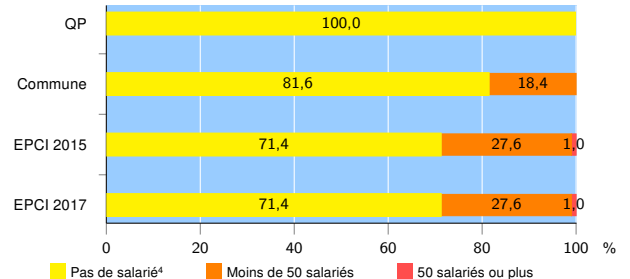
Source : Insee, Répertoire des entreprises et des établissements<sup>3</sup> (Sirene) au 01/01/2015

### Démographie d'établissements

	QP	Commune	EPCI 2015	EPCI 2017
<b>Créations et transferts d'établissements</b>	<b>2</b>	<b>12</b>	<b>352</b>	<b>352</b>
Part des transferts (%)	0,0	16,7	19,3	19,3
Part des créations (%)	100,0	83,3	80,7	80,7
Part de micro-entrepreneurs parmi les créations d'établissements (%)	s	40,0	64,4	64,4
<b>Taux de créations et transferts (%)</b>	<b>25,0</b>	<b>11,7</b>	<b>15,8</b>	<b>15,8</b>

Source : Insee, Répertoire des entreprises et des établissements<sup>3</sup> (Sirene) en 2015

### Taille des établissements



Source : Insee, Répertoire des entreprises et des établissements<sup>3</sup> (Sirene) au 01/01/2015

<sup>1</sup> : À l'exception des automobiles et des motocycles

<sup>2</sup> : Les services aux particuliers sont composés de l'enseignement, santé et action sociale ainsi que des autres activités de service

<sup>3</sup> : Établissements du champ marchand non agricole

<sup>4</sup> : Y compris inconnu et non enregistré

### Signes conventionnels utilisés

s : secret statistique (y compris entre indicateurs et entre zones géographiques)  
nd : données non disponibles ou non diffusables (ex. mauvaise qualité de géolocalisation)  
/// : absence de résultat due à la nature des choses (ex. pas d'EPCI 2015)