

## Tissu économique

### Zone étudiée

QP Route De Vivières (QP002015)

### Zones de comparaison

Commune 2019 : Villers-Cotterêts

EPCI 2015 : CC Villers-Cotterêts - Forêt de Retz

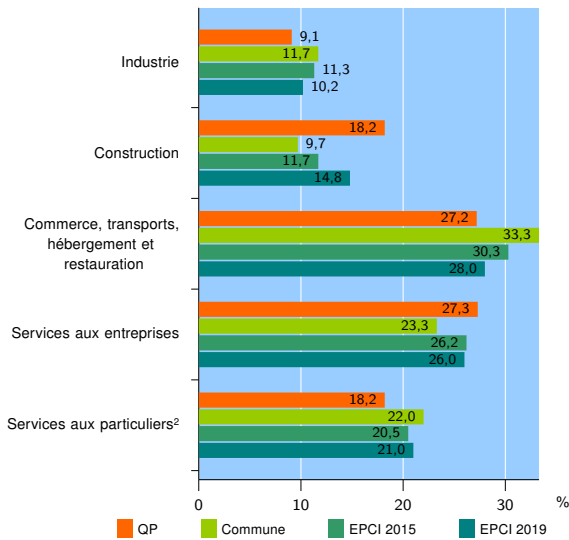
EPCI 2019 : CC Retz-en-Valois

### Activité des établissements

	QP	Commune	EPCI 2015	EPCI 2019
<b>Nombre d'établissements</b>	<b>11</b>	<b>549</b>	<b>752</b>	<b>1 418</b>
Industrie	1	64	85	145
Construction	2	53	88	210
Commerce, transports, hébergement et restauration	3	183	228	397
Dont : commerce de gros <sup>1</sup>	0	16	22	46
commerce de détail <sup>1</sup>	1	65	86	155
Services aux entreprises	3	128	197	368
Services aux particuliers <sup>2</sup>	2	121	154	298
Dont : enseignement, santé et action sociale	1	70	81	155

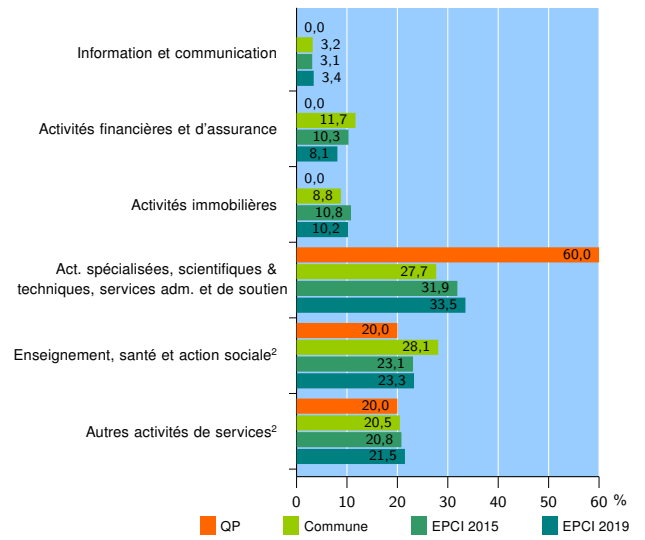
Source : Insee, Répertoire des entreprises et des établissements<sup>3</sup> (Sirene) au 31/12/2017

### Activité des établissements



Source : Insee, Répertoire des entreprises et des établissements<sup>3</sup> (Sirene) au 31/12/2017

### Activité des établissements de service



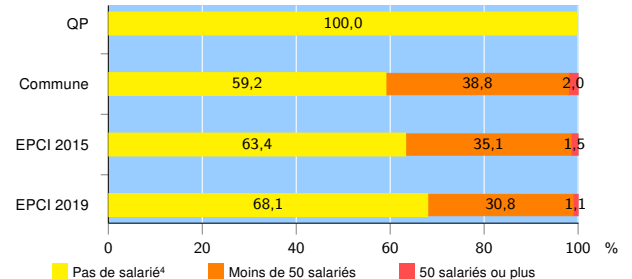
Source : Insee, Répertoire des entreprises et des établissements<sup>3</sup> (Sirene) au 31/12/2017

### Démographie d'établissements

	QP	Commune	EPCI 2015	EPCI 2019
<b>Créations et transferts d'établissements</b>	<b>2</b>	<b>89</b>	<b>109</b>	<b>207</b>
Part des transferts (%)	0,0	12,4	13,8	17,9
Part des créations (%)	100,0	87,6	86,2	82,1
Part de micro-entrepreneurs parmi les créations d'établissements (%)	s	47,4	48,9	58,2
<b>Taux de créations et transferts (%)</b>	<b>18,2</b>	<b>16,2</b>	<b>14,5</b>	<b>14,6</b>

Source : Insee, Répertoire des entreprises et des établissements<sup>3</sup> (Sirene) en 2018

### Taille des établissements



Source : Insee, Répertoire des entreprises et des établissements<sup>3</sup> (Sirene) au 31/12/2017

<sup>1</sup> : À l'exception des automobiles et des motocycles

<sup>2</sup> : Les services aux particuliers sont composés de l'enseignement, santé et action sociale ainsi que des autres activités de service

<sup>3</sup> : Établissements du champ marchand non agricole

<sup>4</sup> : Y compris inconnu et non enregistré

### Signes conventionnels utilisés

s : secret statistique (y compris entre indicateurs et entre zones géographiques)  
nd : données non disponibles ou non diffusables (ex. mauvaise qualité de géolocalisation)  
/// : absence de résultat due à la nature des choses (ex. pas d'EPCI 2015)