

## Tissu économique

### Zone étudiée

QP Route De Vivières (QP002015)

### Zones de comparaison

Commune 2015 : Villers-Cotterêts

EPCI 2015 : CC Villers-Cotterêts - Forêt de Retz

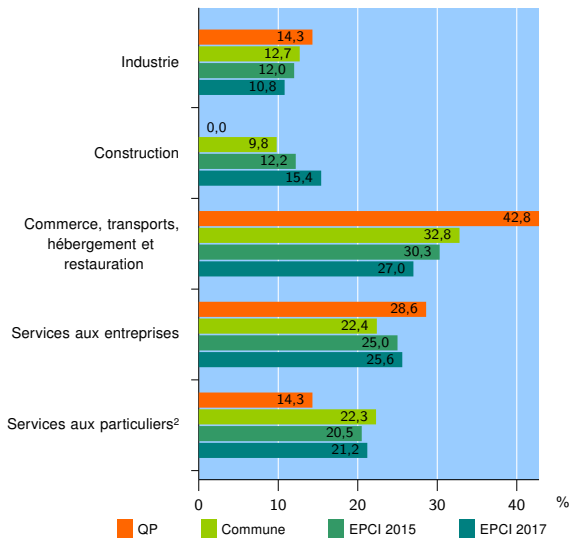
EPCI 2017 : CC Retz-en-Valois

### Activité des établissements

	QP	Commune	EPCI 2015	EPCI 2017
<b>Nombre d'établissements</b>	<b>7</b>	<b>521</b>	<b>699</b>	<b>1 339</b>
Industrie	1	66	84	145
Construction	0	51	85	206
Commerce, transports, hébergement et restauration	3	171	212	362
Dont : commerce de gros <sup>1</sup>	0	16	24	45
commerce de détail <sup>1</sup>	1	65	82	142
Services aux entreprises	2	117	175	342
Services aux particuliers <sup>2</sup>	1	116	143	284
Dont : enseignement, santé et action sociale	1	71	79	144

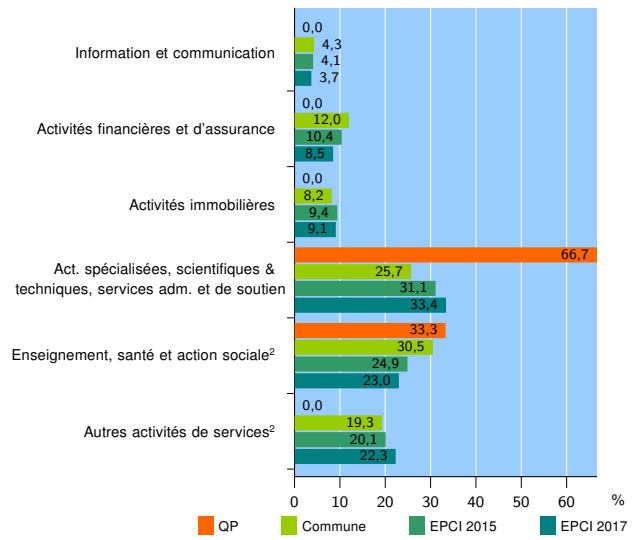
Source : Insee, Répertoire des entreprises et des établissements<sup>3</sup> (Sirene) au 31/12/2015

### Activité des établissements



Source : Insee, Répertoire des entreprises et des établissements<sup>3</sup> (Sirene) au 31/12/2015

### Activité des établissements de service



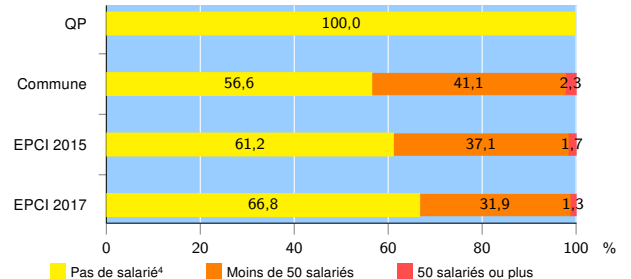
Source : Insee, Répertoire des entreprises et des établissements<sup>3</sup> (Sirene) au 31/12/2015

### Démographie d'établissements

	QP	Commune	EPCI 2015	EPCI 2017
<b>Créations et transferts d'établissements</b>	<b>4</b>	<b>54</b>	<b>83</b>	<b>165</b>
Part des transferts (%)	25,0	14,8	13,3	18,8
Part des créations (%)	75,0	85,2	86,7	81,2
Part de micro-entrepreneurs parmi les créations d'établissements (%)	s	47,8	51,4	55,2
<b>Taux de créations et transferts (%)</b>	<b>57,1</b>	<b>10,4</b>	<b>11,9</b>	<b>12,3</b>

Source : Insee, Répertoire des entreprises et des établissements<sup>3</sup> (Sirene) en 2016

### Taille des établissements



Source : Insee, Répertoire des entreprises et des établissements<sup>3</sup> (Sirene) au 31/12/2015

<sup>1</sup> : À l'exception des automobiles et des motocycles

<sup>2</sup> : Les services aux particuliers sont composés de l'enseignement, santé et action sociale ainsi que des autres activités de service

<sup>3</sup> : Établissements du champ marchand non agricole

<sup>4</sup> : Y compris inconnu et non enregistré

### Signes conventionnels utilisés

s : secret statistique (y compris entre indicateurs et entre zones géographiques)  
nd : données non disponibles ou non diffusables (ex. mauvaise qualité de géolocalisation)  
/// : absence de résultat due à la nature des choses (ex. pas d'EPCI 2015)