

## Tissu économique

### Zone étudiée

QP Quartier De La Résidence (QP002009)

### Zones de comparaison

Commune 2020 : Chauny

EPCI 2015 : CC Chauny Tergnier

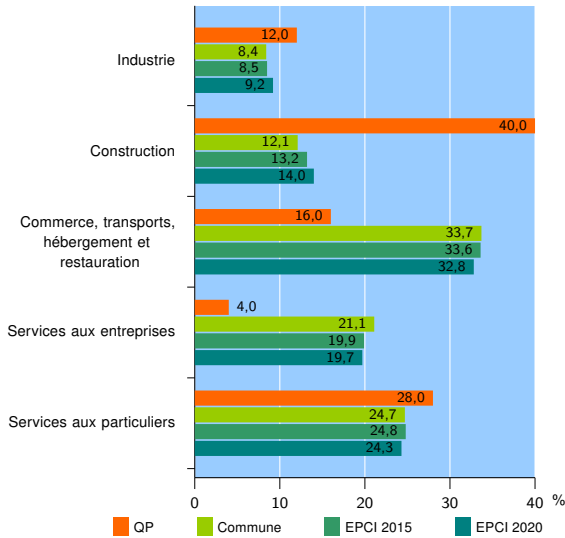
EPCI 2020 : CA Chauny-Tergnier-La Fère

### Activité des établissements

	QP	Commune	EPCI 2015	EPCI 2020
<b>Nombre d'établissements</b>	<b>25</b>	<b>786</b>	<b>1 703</b>	<b>2 384</b>
Industrie	3	66	145	219
Construction	10	95	225	333
Commerce, transports, hébergement et restauration	4	265	572	783
Dont : commerce de gros <sup>1</sup>	0	22	55	86
commerce de détail <sup>1</sup>	2	145	273	362
Services aux entreprises	1	166	338	470
Services aux particuliers	7	194	423	579
Dont : enseignement, santé et action sociale	5	118	239	318

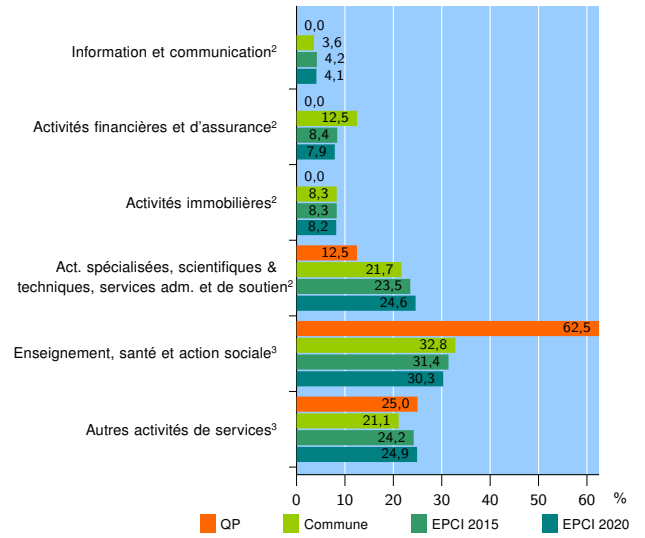
Source : Insee, Répertoire des entreprises et des établissements<sup>4</sup> (Sirene) au 31/12/2018

### Activité des établissements



Source : Insee, Répertoire des entreprises et des établissements<sup>4</sup> (Sirene) au 31/12/2018

### Activité des établissements de service



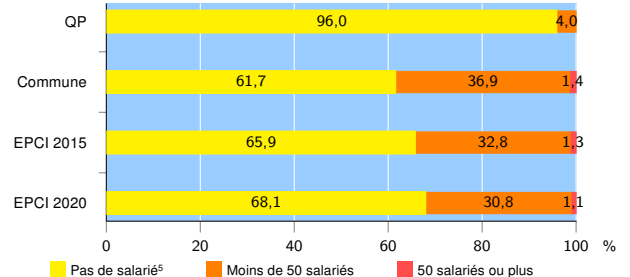
Source : Insee, Répertoire des entreprises et des établissements<sup>4</sup> (Sirene) au 31/12/2018

### Démographie d'établissements

	QP	Commune	EPCI 2015	EPCI 2020
<b>Créations et transferts d'établissements</b>	<b>5</b>	<b>119</b>	<b>293</b>	<b>388</b>
Part des transferts (%)	0,0	12,6	17,4	18,0
Part des créations (%)	100,0	87,4	82,6	82,0
Part de micro-entrepreneurs parmi les créations d'établissements (%)	80,0	39,4	49,2	50,9
<b>Taux de créations et transferts (%)</b>	<b>20,0</b>	<b>15,1</b>	<b>17,2</b>	<b>16,3</b>

Source : Insee, Répertoire des entreprises et des établissements<sup>4</sup> (Sirene) en 2019

### Taille des établissements



Source : Insee, Répertoire des entreprises et des établissements<sup>4</sup> (Sirene) au 31/12/2018

<sup>1</sup> : À l'exception des automobiles et des motocycles

<sup>2</sup> : Services aux entreprises

<sup>3</sup> : Services aux particuliers

<sup>4</sup> : Établissements du champ marchand non agricole

<sup>5</sup> : Y compris inconnu et non enregistré

### Signes conventionnels utilisés

s : secret statistique (y compris entre indicateurs et entre zones géographiques)

nd : données non disponibles ou non diffusables (ex. mauvaise qualité de géolocalisation)

/// : absence de résultat due à la nature des choses (ex. pas d'EPCI 2015)