

## Tissu économique

### Zone étudiée

QP Parc Du Ramponneau (QP076028)

### Zones de comparaison

Commune 2018 : Fécamp

EPCI 2015 : CA Fécamp Caux Littoral Agglo

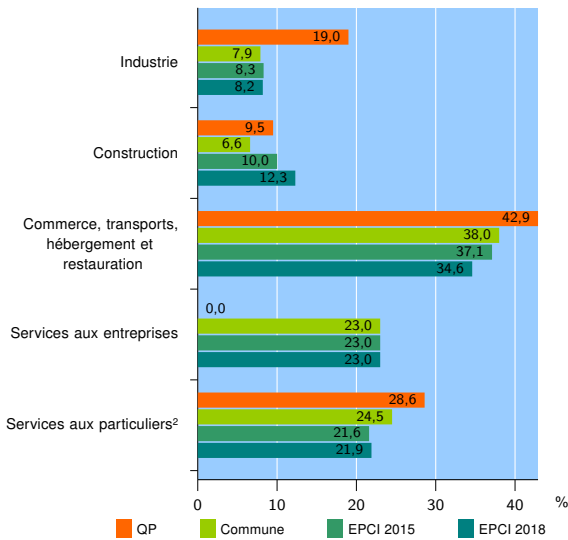
EPCI 2018 : CA Fécamp Caux Littoral Agglomération

### Activité des établissements

	QP	Commune	EPCI 2015	EPCI 2018
<b>Nombre d'établissements</b>	<b>21</b>	<b>1 012</b>	<b>1 420</b>	<b>1 849</b>
Industrie	4	80	118	152
Construction	2	67	141	228
Commerce, transports, hébergement et restauration	9	384	527	640
Dont : commerce de gros <sup>1</sup>	0	30	41	59
commerce de détail <sup>1</sup>	5	222	291	334
Services aux entreprises	0	233	327	424
Services aux particuliers <sup>2</sup>	6	248	307	405
Dont : enseignement, santé et action sociale	4	173	197	255

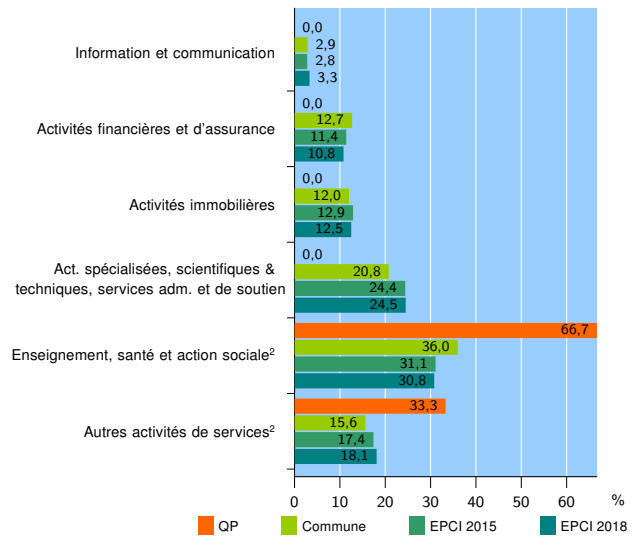
Source : Insee, Répertoire des entreprises et des établissements<sup>3</sup> (Sirene) au 31/12/2016

### Activité des établissements



Source : Insee, Répertoire des entreprises et des établissements<sup>3</sup> (Sirene) au 31/12/2016

### Activité des établissements de service



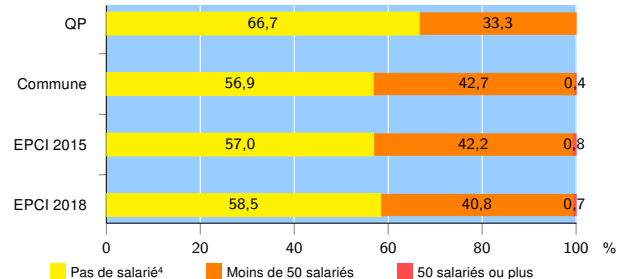
Source : Insee, Répertoire des entreprises et des établissements<sup>3</sup> (Sirene) au 31/12/2016

### Démographie d'établissements

	QP	Commune	EPCI 2015	EPCI 2018
<b>Créations et transferts d'établissements</b>	<b>2</b>	<b>113</b>	<b>166</b>	<b>234</b>
Part des transferts (%)	0,0	23,9	21,7	19,2
Part des créations (%)	100,0	76,1	78,3	80,8
Part de micro-entrepreneurs parmi les créations d'établissements (%)	s	36,0	38,5	46,6
<b>Taux de créations et transferts (%)</b>	<b>9,5</b>	<b>11,2</b>	<b>11,7</b>	<b>12,7</b>

Source : Insee, Répertoire des entreprises et des établissements<sup>3</sup> (Sirene) en 2017

### Taille des établissements



Source : Insee, Répertoire des entreprises et des établissements<sup>3</sup> (Sirene) au 31/12/2016

<sup>1</sup> : À l'exception des automobiles et des motocycles

<sup>2</sup> : Les services aux particuliers sont composés de l'enseignement, santé et action sociale ainsi que des autres activités de service

<sup>3</sup> : Établissements du champ marchand non agricole

<sup>4</sup> : Y compris inconnu et non enregistré

### Signes conventionnels utilisés

s : secret statistique (y compris entre indicateurs et entre zones géographiques)  
nd : données non disponibles ou non diffusables (ex. mauvaise qualité de géolocalisation)  
/// : absence de résultat due à la nature des choses (ex. pas d'EPCI 2015)