

## Tissu économique

### Zone étudiée

QP Les Bouttières (QP076015)

### Zones de comparaison

Commune 2014 : Grand-Couronne

EPCI 2015 : Métropole Rouen Normandie

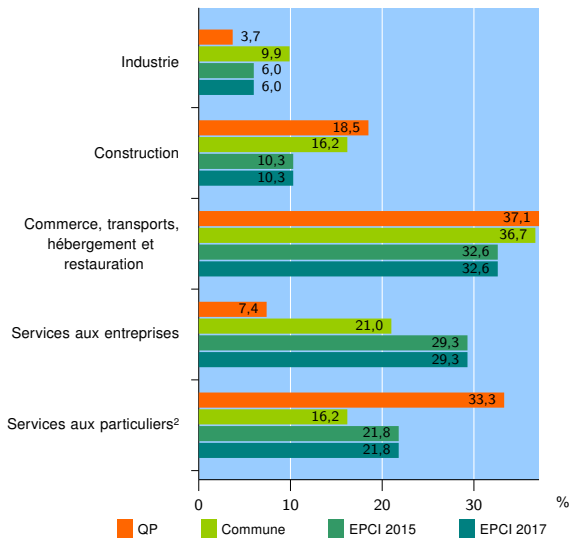
EPCI 2017 : Métropole Rouen Normandie

### Activité des établissements

	QP	Commune	EPCI 2015	EPCI 2017
<b>Nombre d'établissements</b>	<b>27</b>	<b>414</b>	<b>27 746</b>	<b>27 746</b>
Industrie	1	41	1 670	1 670
Construction	5	67	2 858	2 858
Commerce, transports, hébergement et restauration	10	152	9 045	9 045
Dont : commerce de gros <sup>1</sup>	0	19	1 294	1 294
commerce de détail <sup>1</sup>	8	49	4 241	4 241
Services aux entreprises	2	87	8 123	8 123
Services aux particuliers <sup>2</sup>	9	67	6 050	6 050
Dont : enseignement, santé et action sociale	6	35	3 826	3 826

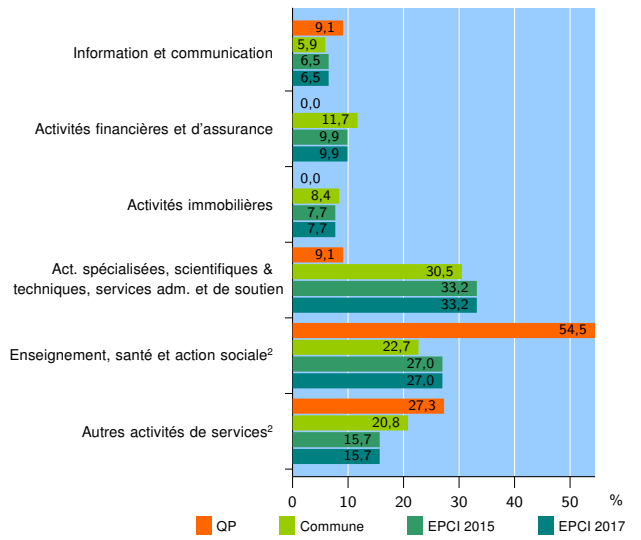
Source : Insee, Répertoire des entreprises et des établissements<sup>3</sup> (Sirene) au 01/01/2015

### Activité des établissements



Source : Insee, Répertoire des entreprises et des établissements<sup>3</sup> (Sirene) au 01/01/2015

### Activité des établissements de service



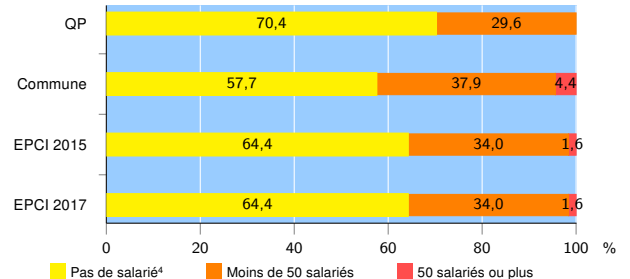
Source : Insee, Répertoire des entreprises et des établissements<sup>3</sup> (Sirene) au 01/01/2015

### Démographie d'établissements

	QP	Commune	EPCI 2015	EPCI 2017
<b>Créations et transferts d'établissements</b>	<b>4</b>	<b>59</b>	<b>4 371</b>	<b>4 371</b>
Part des transferts (%)	0,0	18,6	24,1	24,1
Part des créations (%)	100,0	81,4	75,9	75,9
Part de micro-entrepreneurs parmi les créations d'établissements (%)	75,0	62,5	46,4	46,4
<b>Taux de créations et transferts (%)</b>	<b>14,8</b>	<b>14,3</b>	<b>15,8</b>	<b>15,8</b>

Source : Insee, Répertoire des entreprises et des établissements<sup>3</sup> (Sirene) en 2015

### Taille des établissements



Source : Insee, Répertoire des entreprises et des établissements<sup>3</sup> (Sirene) au 01/01/2015

<sup>1</sup> : À l'exception des automobiles et des motocycles

<sup>2</sup> : Les services aux particuliers sont composés de l'enseignement, santé et action sociale ainsi que des autres activités de service

<sup>3</sup> : Établissements du champ marchand non agricole

<sup>4</sup> : Y compris inconnu et non enregistré

### Signes conventionnels utilisés

s : secret statistique (y compris entre indicateurs et entre zones géographiques)  
nd : données non disponibles ou non diffusables (ex. mauvaise qualité de géolocalisation)  
/// : absence de résultat due à la nature des choses (ex. pas d'EPCI 2015)