

## Tissu économique

### Zone étudiée

QP Val Druel (QP076001)

### Zones de comparaison

Commune 2018 : Dieppe

EPCI 2015 : CA de la Région Dieppoise

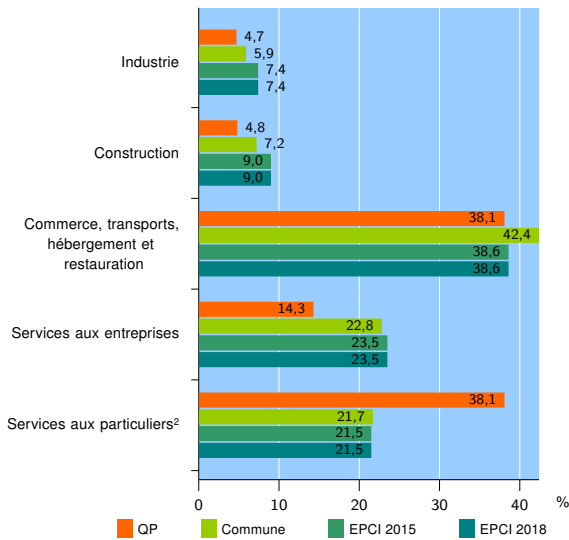
EPCI 2018 : CA de la Région Dieppoise

### Activité des établissements

	QP	Commune	EPCI 2015	EPCI 2018
<b>Nombre d'établissements</b>	<b>21</b>	<b>2 097</b>	<b>3 143</b>	<b>3 143</b>
Industrie	1	123	232	232
Construction	1	151	281	281
Commerce, transports, hébergement et restauration	8	889	1 214	1 214
Dont : commerce de gros <sup>1</sup>	2	63	121	121
commerce de détail <sup>1</sup>	5	483	612	612
Services aux entreprises	3	478	739	739
Services aux particuliers <sup>2</sup>	8	456	677	677
Dont : enseignement, santé et action sociale	6	297	441	441

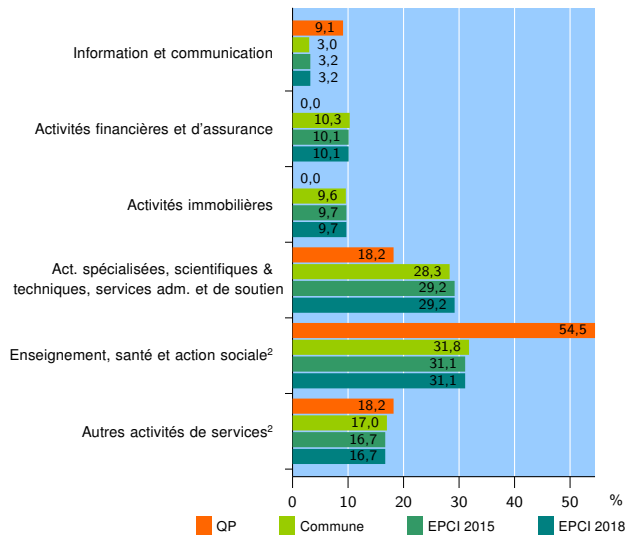
Source : Insee, Répertoire des entreprises et des établissements<sup>3</sup> (Sirene) au 31/12/2016

### Activité des établissements



Source : Insee, Répertoire des entreprises et des établissements<sup>3</sup> (Sirene) au 31/12/2016

### Activité des établissements de service



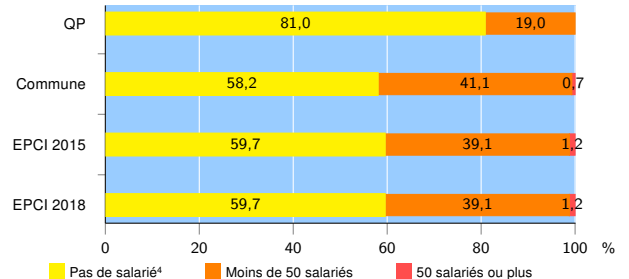
Source : Insee, Répertoire des entreprises et des établissements<sup>3</sup> (Sirene) au 31/12/2016

### Démographie d'établissements

	QP	Commune	EPCI 2015	EPCI 2018
<b>Créations et transferts d'établissements</b>	<b>2</b>	<b>262</b>	<b>392</b>	<b>392</b>
Part des transferts (%)	50,0	25,2	24,2	24,2
Part des créations (%)	50,0	74,8	75,8	75,8
Part de micro-entrepreneurs parmi les créations d'établissements (%)	s	49,5	50,8	50,8
<b>Taux de créations et transferts (%)</b>	<b>9,5</b>	<b>12,5</b>	<b>12,5</b>	<b>12,5</b>

Source : Insee, Répertoire des entreprises et des établissements<sup>3</sup> (Sirene) en 2017

### Taille des établissements



Source : Insee, Répertoire des entreprises et des établissements<sup>3</sup> (Sirene) au 31/12/2016

<sup>1</sup> : À l'exception des automobiles et des motocycles

<sup>2</sup> : Les services aux particuliers sont composés de l'enseignement, santé et action sociale ainsi que des autres activités de service

<sup>3</sup> : Établissements du champ marchand non agricole

<sup>4</sup> : Y compris inconnu et non enregistré

### Signes conventionnels utilisés

s : secret statistique (y compris entre indicateurs et entre zones géographiques)  
nd : données non disponibles ou non diffusables (ex. mauvaise qualité de géolocalisation)  
/// : absence de résultat due à la nature des choses (ex. pas d'EPCI 2015)