

## Tissu économique

### Zone étudiée

QP La Madeleine (QP061005)

### Zones de comparaison

Commune 2019 : L'Aigle

EPCI 2015 : CC des Pays de l'Aigle et de la Marche

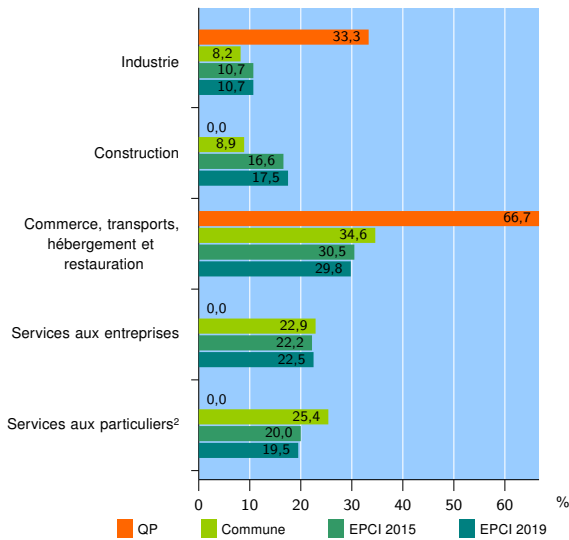
EPCI 2019 : CC des Pays de L'Aigle

### Activité des établissements

	QP	Commune	EPCI 2015	EPCI 2019
<b>Nombre d'établissements</b>	<b>3</b>	<b>630</b>	<b>1 331</b>	<b>1 588</b>
Industrie	1	52	143	170
Construction	0	56	221	278
Commerce, transports, hébergement et restauration	2	218	406	473
Dont : commerce de gros <sup>1</sup>	0	22	51	65
commerce de détail <sup>1</sup>	1	111	178	201
Services aux entreprises	0	144	295	357
Services aux particuliers <sup>2</sup>	0	160	266	310
Dont : enseignement, santé et action sociale	0	102	153	169

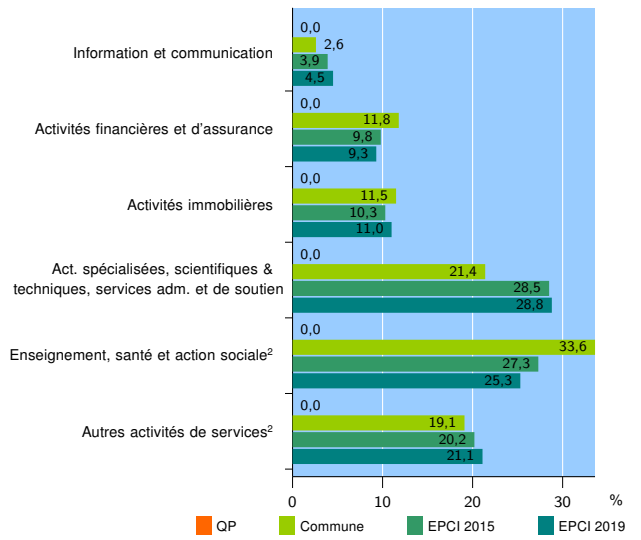
Source : Insee, Répertoire des entreprises et des établissements<sup>3</sup> (Sirene) au 31/12/2017

### Activité des établissements



Source : Insee, Répertoire des entreprises et des établissements<sup>3</sup> (Sirene) au 31/12/2017

### Activité des établissements de service



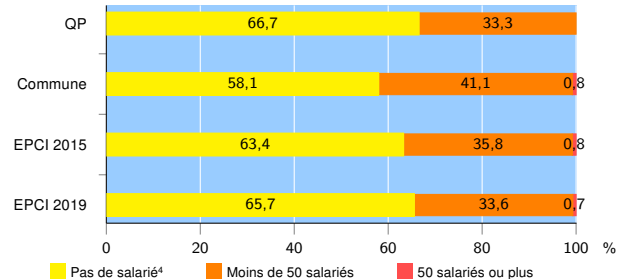
Source : Insee, Répertoire des entreprises et des établissements<sup>3</sup> (Sirene) au 31/12/2017

### Démographie d'établissements

	QP	Commune	EPCI 2015	EPCI 2019
<b>Créations et transferts d'établissements</b>	<b>3</b>	<b>71</b>	<b>150</b>	<b>184</b>
Part des transferts (%)	66,7	22,5	18,7	16,8
Part des créations (%)	33,3	77,5	81,3	83,2
Part de micro-entrepreneurs parmi les créations d'établissements (%)	s	30,9	40,2	41,2
<b>Taux de créations et transferts (%)</b>	<b>100,0</b>	<b>11,3</b>	<b>11,3</b>	<b>11,6</b>

Source : Insee, Répertoire des entreprises et des établissements<sup>3</sup> (Sirene) en 2018

### Taille des établissements



Source : Insee, Répertoire des entreprises et des établissements<sup>3</sup> (Sirene) au 31/12/2017

<sup>1</sup> : À l'exception des automobiles et des motocycles

<sup>2</sup> : Les services aux particuliers sont composés de l'enseignement, santé et action sociale ainsi que des autres activités de service

<sup>3</sup> : Établissements du champ marchand non agricole

<sup>4</sup> : Y compris inconnu et non enregistré

### Signes conventionnels utilisés

s : secret statistique (y compris entre indicateurs et entre zones géographiques)  
nd : données non disponibles ou non diffusables (ex. mauvaise qualité de géolocalisation)  
/// : absence de résultat due à la nature des choses (ex. pas d'EPCI 2015)