

## Tissu économique

### Zone étudiée

QP Fourches - Charcot (QP050007)

### Zones de comparaison

Commune 2015 : Cherbourg-Octeville

EPCI 2015 : CU de Cherbourg

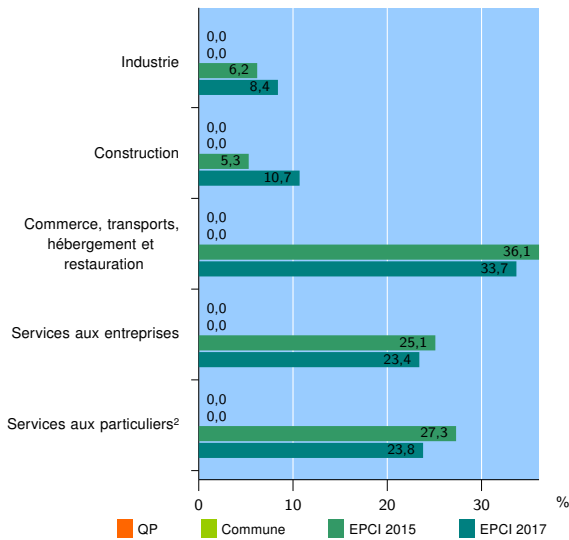
EPCI 2017 : CA du Cotentin

### Activité des établissements

	QP	Commune	EPCI 2015	EPCI 2017
<b>Nombre d'établissements</b>	nd	nd	3 805	8 338
Industrie	nd	nd	234	701
Construction	nd	nd	203	890
Commerce, transports, hébergement et restauration	nd	nd	1 373	2 811
Dont : commerce de gros <sup>1</sup>	nd	nd	145	280
commerce de détail <sup>1</sup>	nd	nd	719	1 376
Services aux entreprises	nd	nd	955	1 948
Services aux particuliers <sup>2</sup>	nd	nd	1 040	1 988
Dont : enseignement, santé et action sociale	nd	nd	678	1 241

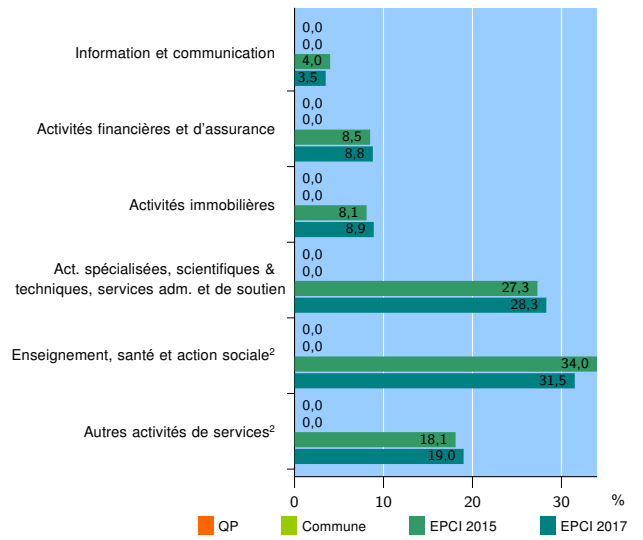
Source : Insee, Répertoire des entreprises et des établissements<sup>3</sup> (Sirene) au 31/12/2015

### Activité des établissements



Source : Insee, Répertoire des entreprises et des établissements<sup>3</sup> (Sirene) au 31/12/2015

### Activité des établissements de service



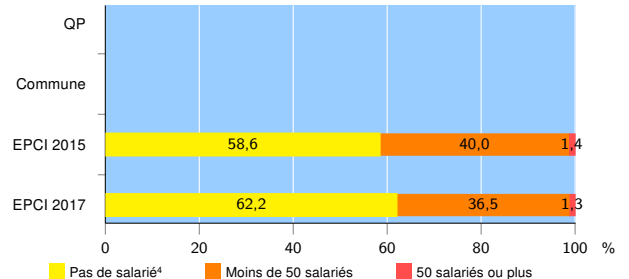
Source : Insee, Répertoire des entreprises et des établissements<sup>3</sup> (Sirene) au 31/12/2015

### Démographie d'établissements

	QP	Commune	EPCI 2015	EPCI 2017
<b>Créations et transferts d'établissements</b>	nd	nd	478	1 077
Part des transferts (%)	nd	nd	24,5	24,0
Part des créations (%)	nd	nd	75,5	76,0
Part de micro-entrepreneurs parmi les créations d'établissements (%)	nd	nd	45,2	49,8
<b>Taux de créations et transferts (%)</b>	nd	nd	12,6	12,9

Source : Insee, Répertoire des entreprises et des établissements<sup>3</sup> (Sirene) en 2016

### Taille des établissements



Source : Insee, Répertoire des entreprises et des établissements<sup>3</sup> (Sirene) au 31/12/2015

<sup>1</sup> : À l'exception des automobiles et des motocycles

<sup>2</sup> : Les services aux particuliers sont composés de l'enseignement, santé et action sociale ainsi que des autres activités de service

<sup>3</sup> : Établissements du champ marchand non agricole

<sup>4</sup> : Y compris inconnu et non enregistré

### Signes conventionnels utilisés

s : secret statistique (y compris entre indicateurs et entre zones géographiques)  
nd : données non disponibles ou non diffusables (ex. mauvaise qualité de géolocalisation)  
/// : absence de résultat due à la nature des choses (ex. pas d'EPCI 2015)