

## Tissu économique

### Zone étudiée

QP La Passerelle (QP027011)

### Zones de comparaison

Commune 2018 : Pont-Audemer

EPCI 2015 : CC de Pont-Audemer

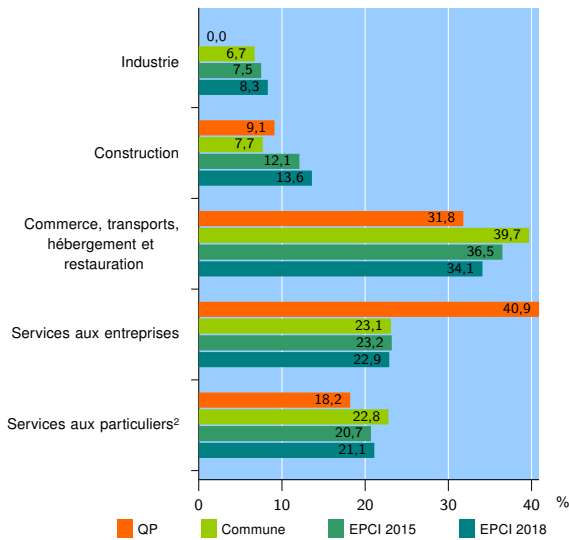
EPCI 2018 : CC de Pont-Audemer / Val de Risle

### Activité des établissements

	QP	Commune	EPCI 2015	EPCI 2018
<b>Nombre d'établissements</b>	<b>22</b>	<b>911</b>	<b>1 258</b>	<b>1 579</b>
Industrie	0	61	95	131
Construction	2	70	152	215
Commerce, transports, hébergement et restauration	7	362	459	538
Dont : commerce de gros <sup>1</sup>	1	32	57	64
commerce de détail <sup>1</sup>	5	202	235	269
Services aux entreprises	9	210	292	362
Services aux particuliers <sup>2</sup>	4	208	260	333
Dont : enseignement, santé et action sociale	1	127	145	181

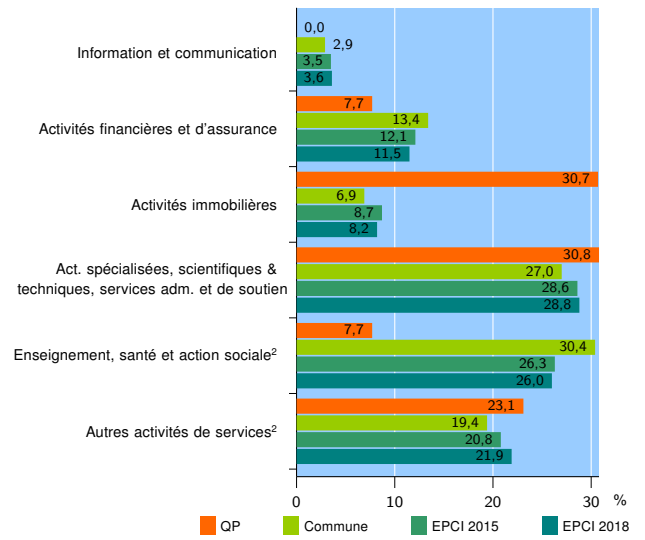
Source : Insee, Répertoire des entreprises et des établissements<sup>3</sup> (Sirene) au 31/12/2016

### Activité des établissements



Source : Insee, Répertoire des entreprises et des établissements<sup>3</sup> (Sirene) au 31/12/2016

### Activité des établissements de service



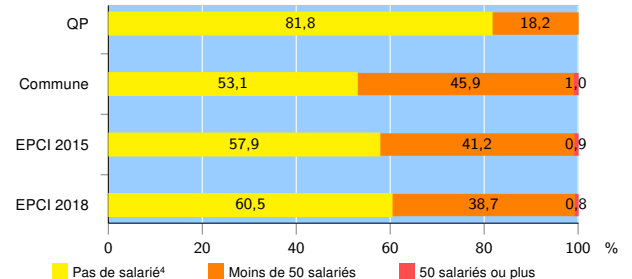
Source : Insee, Répertoire des entreprises et des établissements<sup>3</sup> (Sirene) au 31/12/2016

### Démographie d'établissements

	QP	Commune	EPCI 2015	EPCI 2018
<b>Créations et transferts d'établissements</b>	<b>8</b>	<b>105</b>	<b>165</b>	<b>223</b>
Part des transferts (%)	50,0	29,5	25,5	22,9
Part des créations (%)	50,0	70,5	74,5	77,1
Part de micro-entrepreneurs parmi les créations d'établissements (%)	75,0	44,6	58,5	61,6
<b>Taux de créations et transferts (%)</b>	<b>36,4</b>	<b>11,5</b>	<b>13,1</b>	<b>14,1</b>

Source : Insee, Répertoire des entreprises et des établissements<sup>3</sup> (Sirene) en 2017

### Taille des établissements



Source : Insee, Répertoire des entreprises et des établissements<sup>3</sup> (Sirene) au 31/12/2016

<sup>1</sup> : À l'exception des automobiles et des motocycles

<sup>2</sup> : Les services aux particuliers sont composés de l'enseignement, santé et action sociale ainsi que des autres activités de service

<sup>3</sup> : Établissements du champ marchand non agricole

<sup>4</sup> : Y compris inconnu et non enregistré

### Signes conventionnels utilisés

s : secret statistique (y compris entre indicateurs et entre zones géographiques)  
nd : données non disponibles ou non diffusables (ex. mauvaise qualité de géolocalisation)  
/// : absence de résultat due à la nature des choses (ex. pas d'EPCI 2015)