

## Tissu économique

### Zone étudiée

QP Acacias - La Londe - Les Oiseaux (QP027007)

### Zones de comparaison

Commune 2020 : Louviers

EPCI 2015 : CA Seine Eure

EPCI 2020 : CA Seine-Eure

En raison de l'évolution de certaines limites territoriales, les contours des zones de comparaison communale ou EPCI en dernière géographie peuvent différer de ceux de la fiche de l'année précédente.

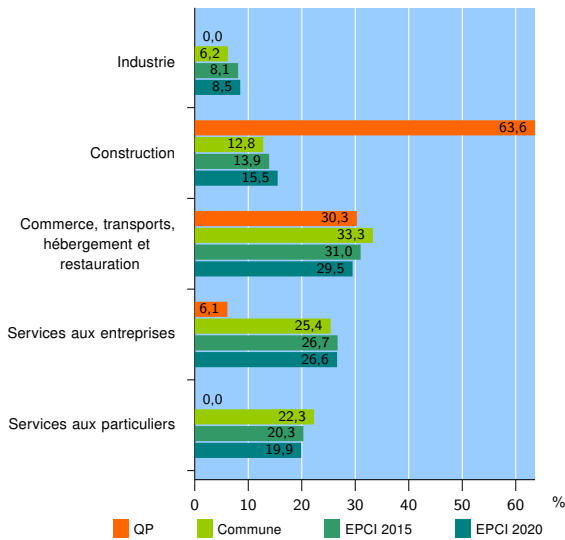
Fiche mise à jour le 09/07/2021  
Version : 2021

### Activité des établissements

	QP	Commune	EPCI 2015	EPCI 2020
<b>Nombre d'établissements</b>	<b>33</b>	<b>1 270</b>	<b>4 057</b>	<b>5 936</b>
Industrie	0	79	327	502
Construction	21	163	562	919
Commerce, transports, hébergement et restauration	10	423	1 259	1 749
Dont : commerce de gros <sup>1</sup>	4	39	150	219
commerce de détail <sup>1</sup>	4	220	503	686
Services aux entreprises	2	322	1 085	1 582
Services aux particuliers	0	283	824	1 184
Dont : enseignement, santé et action sociale	0	174	473	654

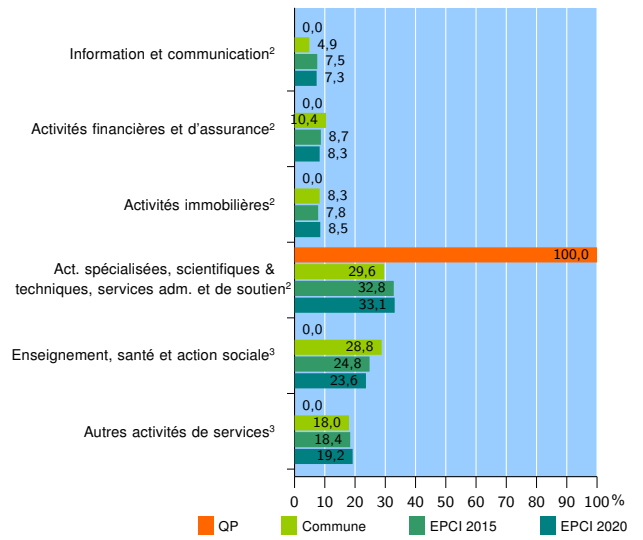
Source : Insee, Répertoire des entreprises et des établissements<sup>4</sup> (Sirene) au 31/12/2018

### Activité des établissements



Source : Insee, Répertoire des entreprises et des établissements<sup>4</sup> (Sirene) au 31/12/2018

### Activité des établissements de service



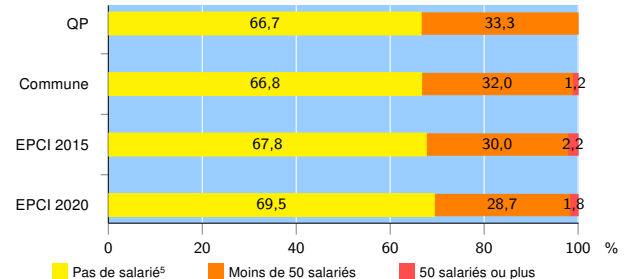
Source : Insee, Répertoire des entreprises et des établissements<sup>4</sup> (Sirene) au 31/12/2018

### Démographie d'établissements

	QP	Commune	EPCI 2015	EPCI 2020
<b>Créations et transferts d'établissements</b>	<b>6</b>	<b>214</b>	<b>718</b>	<b>1 048</b>
Part des transferts (%)	16,7	26,6	18,5	17,2
Part des créations (%)	83,3	73,4	81,5	82,8
Part de micro-entrepreneurs parmi les créations d'établissements (%)	100,0	50,3	55,0	57,0
<b>Taux de créations et transferts (%)</b>	<b>18,2</b>	<b>16,9</b>	<b>17,7</b>	<b>17,7</b>

Source : Insee, Répertoire des entreprises et des établissements<sup>4</sup> (Sirene) en 2019

### Taille des établissements



Source : Insee, Répertoire des entreprises et des établissements<sup>4</sup> (Sirene) au 31/12/2018

<sup>1</sup> : À l'exception des automobiles et des motocycles

<sup>2</sup> : Services aux entreprises

<sup>3</sup> : Services aux particuliers

<sup>4</sup> : Établissements du champ marchand non agricole

<sup>5</sup> : Y compris inconnu et non enregistré

### Signes conventionnels utilisés

s : secret statistique (y compris entre indicateurs et entre zones géographiques)

nd : données non disponibles ou non diffusables (ex. mauvaise qualité de géolocalisation)

/// : absence de résultat due à la nature des choses (ex. pas d'EPCI 2015)