

## Tissu économique

### Zone étudiée

QP Maison-Rouge (QP027006)

### Zones de comparaison

Commune 2015 : Louviers

EPCI 2015 : CA Seine Eure

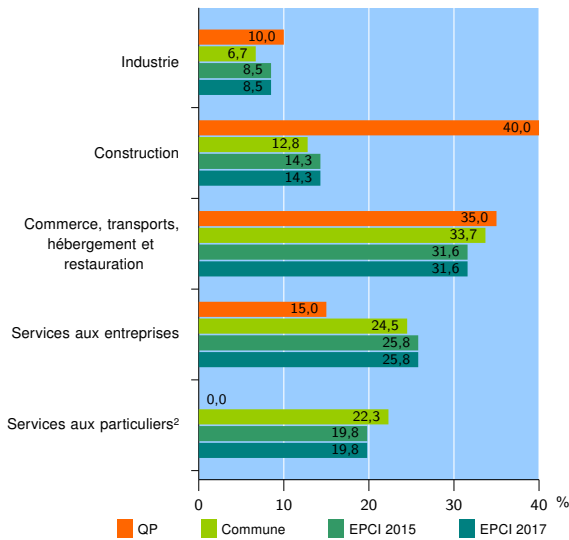
EPCI 2017 : CA Seine Eure

### Activité des établissements

	QP	Commune	EPCI 2015	EPCI 2017
<b>Nombre d'établissements</b>	<b>20</b>	<b>1 146</b>	<b>3 592</b>	<b>3 592</b>
Industrie	2	77	305	305
Construction	8	146	515	515
Commerce, transports, hébergement et restauration	7	386	1 136	1 136
Dont : commerce de gros <sup>1</sup>	0	37	139	139
commerce de détail <sup>1</sup>	5	206	473	473
Services aux entreprises	3	281	927	927
Services aux particuliers <sup>2</sup>	0	256	709	709
Dont : enseignement, santé et action sociale	0	151	386	386

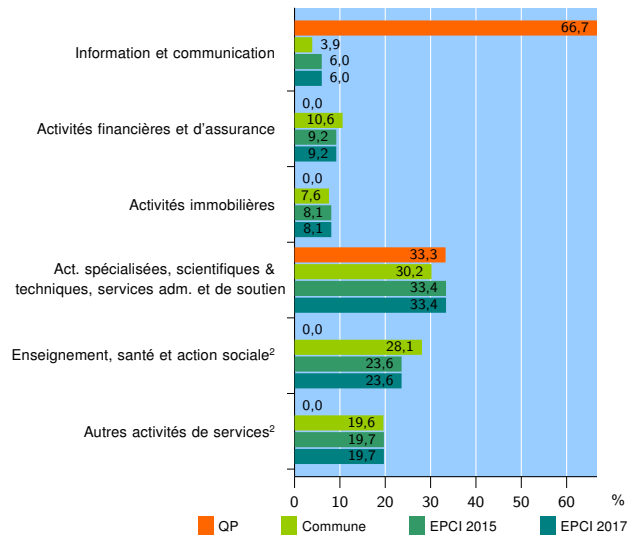
Source : Insee, Répertoire des entreprises et des établissements<sup>3</sup> (Sirene) au 31/12/2015

### Activité des établissements



Source : Insee, Répertoire des entreprises et des établissements<sup>3</sup> (Sirene) au 31/12/2015

### Activité des établissements de service



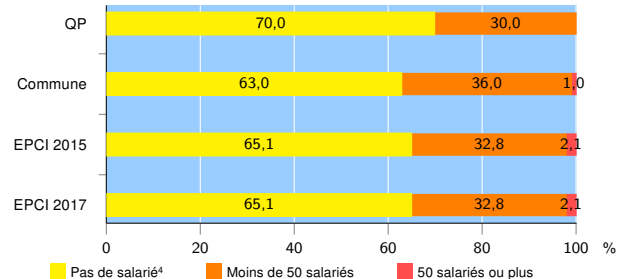
Source : Insee, Répertoire des entreprises et des établissements<sup>3</sup> (Sirene) au 31/12/2015

### Démographie d'établissements

	QP	Commune	EPCI 2015	EPCI 2017
<b>Créations et transferts d'établissements</b>	<b>7</b>	<b>172</b>	<b>594</b>	<b>594</b>
Part des transferts (%)	14,3	20,9	23,1	23,1
Part des créations (%)	85,7	79,1	76,9	76,9
Part de micro-entrepreneurs parmi les créations d'établissements (%)	66,7	44,1	49,9	49,9
<b>Taux de créations et transferts (%)</b>	<b>35,0</b>	<b>15,0</b>	<b>16,5</b>	<b>16,5</b>

Source : Insee, Répertoire des entreprises et des établissements<sup>3</sup> (Sirene) en 2016

### Taille des établissements



Source : Insee, Répertoire des entreprises et des établissements<sup>3</sup> (Sirene) au 31/12/2015

<sup>1</sup> : À l'exception des automobiles et des motocycles

<sup>2</sup> : Les services aux particuliers sont composés de l'enseignement, santé et action sociale ainsi que des autres activités de service

<sup>3</sup> : Établissements du champ marchand non agricole

<sup>4</sup> : Y compris inconnu et non enregistré

### Signes conventionnels utilisés

s : secret statistique (y compris entre indicateurs et entre zones géographiques)  
nd : données non disponibles ou non diffusables (ex. mauvaise qualité de géolocalisation)  
/// : absence de résultat due à la nature des choses (ex. pas d'EPCI 2015)