

## Tissu économique

### Zone étudiée

QP Guérinière (QP014003)

### Zones de comparaison

Communes 2018 : Caen, Ifs

EPCI 2015 : CA Caen la Mer

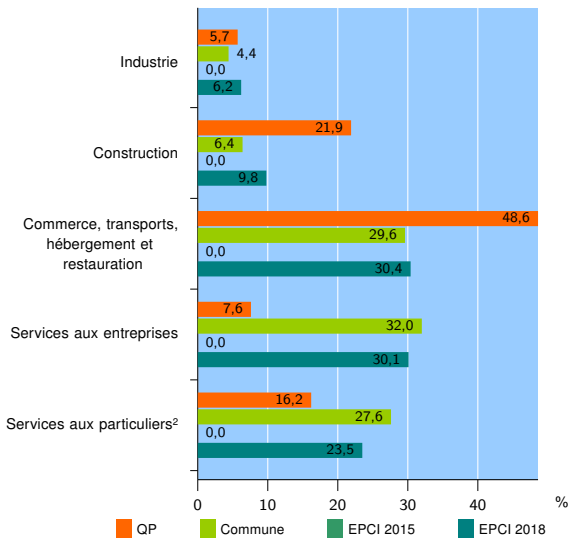
EPCI 2018 : CU Caen la Mer

### Activité des établissements

	QP	Commune	EPCI 2015	EPCI 2018
<b>Nombre d'établissements</b>	<b>105</b>	<b>9 316</b>	<b>nd</b>	<b>19 187</b>
Industrie	6	409	nd	1 197
Construction	23	599	nd	1 884
Commerce, transports, hébergement et restauration	51	2 752	nd	5 824
Dont : commerce de gros <sup>1</sup>	1	268	nd	850
commerce de détail <sup>1</sup>	38	1 465	nd	2 809
Services aux entreprises	8	2 982	nd	5 771
Services aux particuliers <sup>2</sup>	17	2 574	nd	4 511
Dont : enseignement, santé et action sociale	10	1 779	nd	3 012

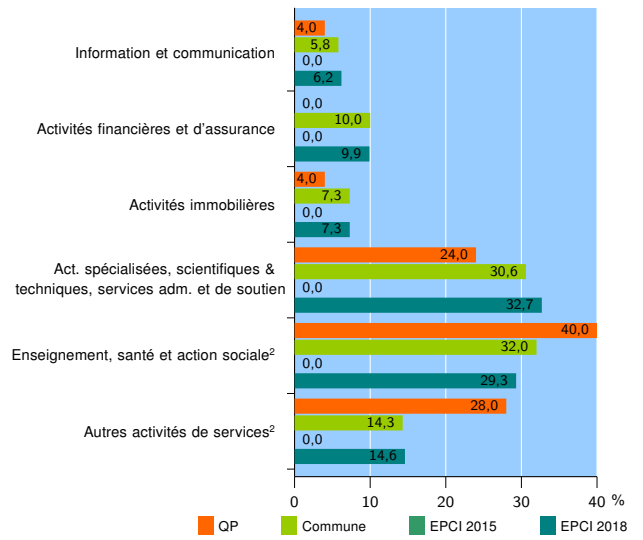
Source : Insee, Répertoire des entreprises et des établissements<sup>3</sup> (Sirene) au 31/12/2016

### Activité des établissements



Source : Insee, Répertoire des entreprises et des établissements<sup>3</sup> (Sirene) au 31/12/2016

### Activité des établissements de service



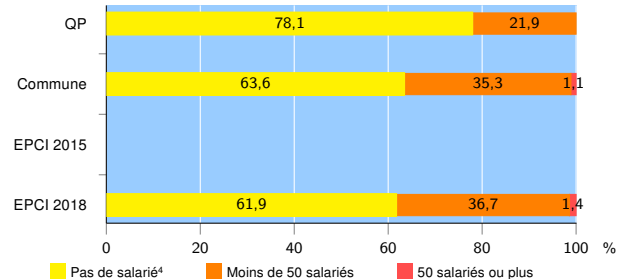
Source : Insee, Répertoire des entreprises et des établissements<sup>3</sup> (Sirene) au 31/12/2016

### Démographie d'établissements

	QP	Commune	EPCI 2015	EPCI 2018
<b>Créations et transferts d'établissements</b>	<b>26</b>	<b>1 673</b>	<b>nd</b>	<b>3 361</b>
Part des transferts (%)	26,9	23,6	nd	24,4
Part des créations (%)	73,1	76,4	nd	75,6
Part de micro-entrepreneurs parmi les créations d'établissements (%)	57,9	48,7	nd	47,9
<b>Taux de créations et transferts (%)</b>	<b>24,8</b>	<b>18,0</b>	<b>nd</b>	<b>17,5</b>

Source : Insee, Répertoire des entreprises et des établissements<sup>3</sup> (Sirene) en 2017

### Taille des établissements



Source : Insee, Répertoire des entreprises et des établissements<sup>3</sup> (Sirene) au 31/12/2016

<sup>1</sup> : À l'exception des automobiles et des motocycles

<sup>2</sup> : Les services aux particuliers sont composés de l'enseignement, santé et action sociale ainsi que des autres activités de service

<sup>3</sup> : Établissements du champ marchand non agricole

<sup>4</sup> : Y compris inconnu et non enregistré

### Signes conventionnels utilisés

s : secret statistique (y compris entre indicateurs et entre zones géographiques)  
nd : données non disponibles ou non diffusables (ex. mauvaise qualité de géolocalisation)  
/// : absence de résultat due à la nature des choses (ex. pas d'EPCI 2015)