

## Tissu économique

### Zone étudiée

QP Bougenel - Mulhouse (QP090001)

### Zones de comparaison

Commune 2019 : Belfort

EPCI 2015 : CA de l'Agglomération Belfortaine

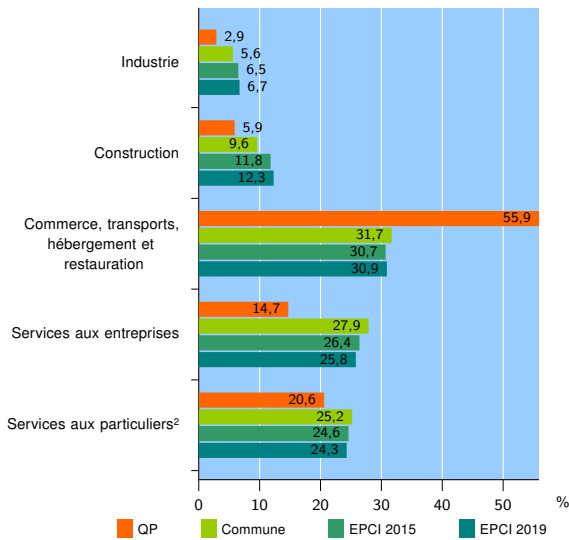
EPCI 2019 : CA Grand Belfort

### Activité des établissements

	QP	Commune	EPCI 2015	EPCI 2019
<b>Nombre d'établissements</b>	<b>34</b>	<b>3 195</b>	<b>5 600</b>	<b>6 048</b>
Industrie	1	180	365	407
Construction	2	308	663	743
Commerce, transports, hébergement et restauration	19	1 011	1 718	1 867
Dont : commerce de gros <sup>1</sup>	4	104	203	222
commerce de détail <sup>1</sup>	7	506	790	857
Services aux entreprises	5	890	1 475	1 558
Services aux particuliers <sup>2</sup>	7	806	1 379	1 473
Dont : enseignement, santé et action sociale	3	526	882	941

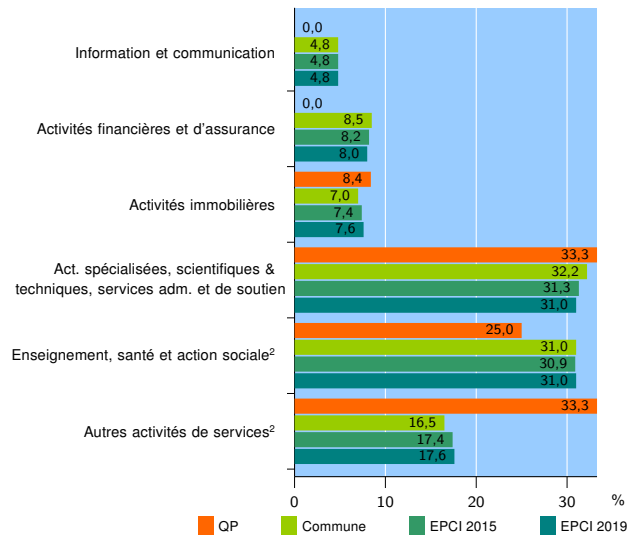
Source : Insee, Répertoire des entreprises et des établissements<sup>3</sup> (Sirene) au 31/12/2017

### Activité des établissements



Source : Insee, Répertoire des entreprises et des établissements<sup>3</sup> (Sirene) au 31/12/2017

### Activité des établissements de service



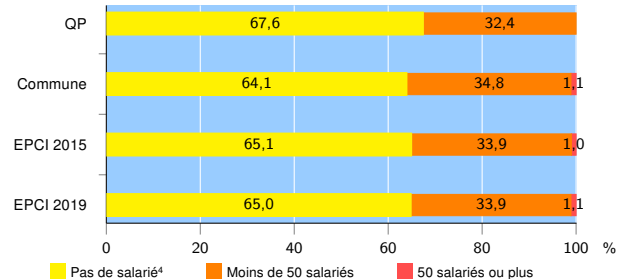
Source : Insee, Répertoire des entreprises et des établissements<sup>3</sup> (Sirene) au 31/12/2017

### Démographie d'établissements

	QP	Commune	EPCI 2015	EPCI 2019
<b>Créations et transferts d'établissements</b>	<b>13</b>	<b>467</b>	<b>831</b>	<b>889</b>
Part des transferts (%)	15,4	19,3	19,0	19,2
Part des créations (%)	84,6	80,7	81,0	80,8
Part de micro-entrepreneurs parmi les créations d'établissements (%)	81,8	51,5	50,2	49,7
<b>Taux de créations et transferts (%)</b>	<b>38,2</b>	<b>14,6</b>	<b>14,8</b>	<b>14,7</b>

Source : Insee, Répertoire des entreprises et des établissements<sup>3</sup> (Sirene) en 2018

### Taille des établissements



Source : Insee, Répertoire des entreprises et des établissements<sup>3</sup> (Sirene) au 31/12/2017

<sup>1</sup> : À l'exception des automobiles et des motocycles

<sup>2</sup> : Les services aux particuliers sont composés de l'enseignement, santé et action sociale ainsi que des autres activités de service

<sup>3</sup> : Établissements du champ marchand non agricole

<sup>4</sup> : Y compris inconnu et non enregistré

### Signes conventionnels utilisés

s : secret statistique (y compris entre indicateurs et entre zones géographiques)  
nd : données non disponibles ou non diffusables (ex. mauvaise qualité de géolocalisation)  
/// : absence de résultat due à la nature des choses (ex. pas d'EPCI 2015)