

## Tissu économique

### Zone étudiée

QP Les Chaillots (QP089007)

### Zones de comparaison

Commune 2014 : Sens

EPCI 2015 : CC du Sénonais

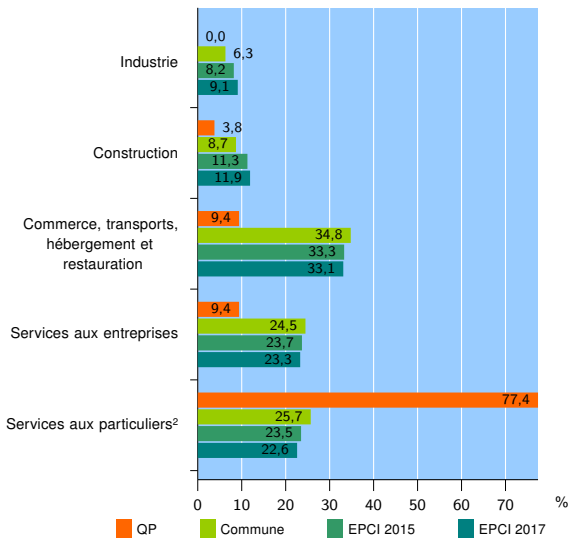
EPCI 2017 : CA du Grand Sénonais

### Activité des établissements

	QP	Commune	EPCI 2015	EPCI 2017
<b>Nombre d'établissements</b>	<b>53</b>	<b>1 979</b>	<b>3 039</b>	<b>3 621</b>
Industrie	0	125	250	328
Construction	2	172	345	432
Commerce, transports, hébergement et restauration	5	689	1 011	1 197
Dont : commerce de gros <sup>1</sup>	0	74	130	159
commerce de détail <sup>1</sup>	3	365	502	581
Services aux entreprises	5	484	719	844
Services aux particuliers <sup>2</sup>	41	509	714	820
Dont : enseignement, santé et action sociale	40	338	458	508

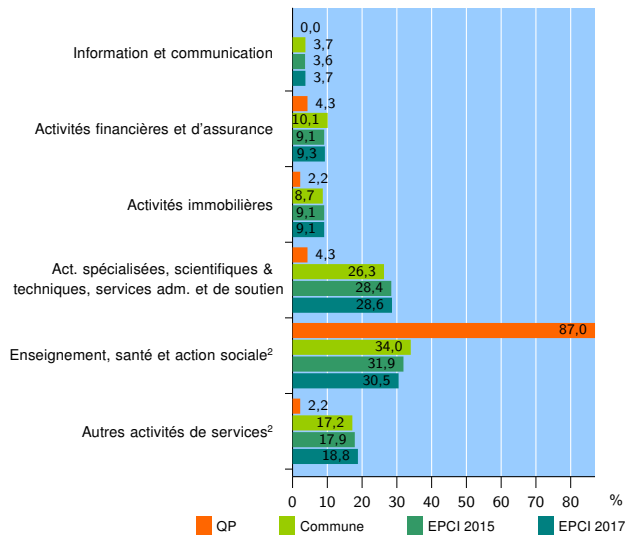
Source : Insee, Répertoire des entreprises et des établissements<sup>3</sup> (Sirene) au 01/01/2015

### Activité des établissements



Source : Insee, Répertoire des entreprises et des établissements<sup>3</sup> (Sirene) au 01/01/2015

### Activité des établissements de service



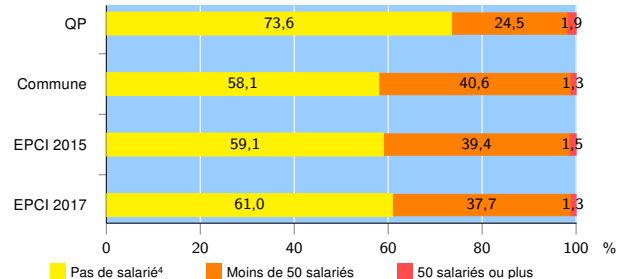
Source : Insee, Répertoire des entreprises et des établissements<sup>3</sup> (Sirene) au 01/01/2015

### Démographie d'établissements

	QP	Commune	EPCI 2015	EPCI 2017
<b>Créations et transferts d'établissements</b>	<b>8</b>	<b>310</b>	<b>459</b>	<b>528</b>
Part des transferts (%)	0,0	25,5	23,7	23,1
Part des créations (%)	100,0	74,5	76,3	76,9
Part de micro-entrepreneurs parmi les créations d'établissements (%)	s	33,3	43,4	45,8
<b>Taux de créations et transferts (%)</b>	<b>15,1</b>	<b>15,7</b>	<b>15,1</b>	<b>14,6</b>

Source : Insee, Répertoire des entreprises et des établissements<sup>3</sup> (Sirene) en 2015

### Taille des établissements



Source : Insee, Répertoire des entreprises et des établissements<sup>3</sup> (Sirene) au 01/01/2015

<sup>1</sup> : À l'exception des automobiles et des motocycles

<sup>2</sup> : Les services aux particuliers sont composés de l'enseignement, santé et action sociale ainsi que des autres activités de service

<sup>3</sup> : Établissements du champ marchand non agricole

<sup>4</sup> : Y compris inconnu et non enregistré

### Signes conventionnels utilisés

s : secret statistique (y compris entre indicateurs et entre zones géographiques)  
nd : données non disponibles ou non diffusables (ex. mauvaise qualité de géolocalisation)  
/// : absence de résultat due à la nature des choses (ex. pas d'EPCI 2015)