

## Zone étudiée

QP Pompidou-Ravel (QP089004)

## Zones de comparaison

Commune 2021 : Migennes

EPCI 2015 : CC de l'Agglomération Migenoise

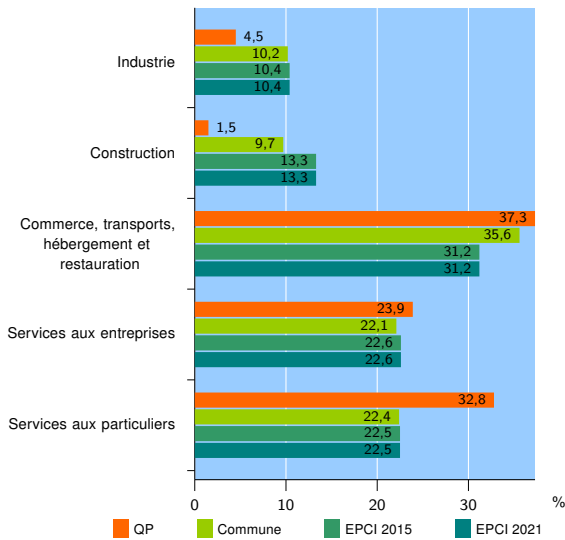
EPCI 2021 : CC de l'Agglomération Migenoise

### Activité des établissements

	QP	Commune	EPCI 2015	EPCI 2021
<b>Nombre d'établissements</b>	<b>67</b>	<b>393</b>	<b>693</b>	<b>693</b>
Industrie	3	40	72	72
Construction	1	38	92	92
Commerce, transports, hébergement et restauration	25	140	216	216
Dont : commerce de gros <sup>1</sup>	1	17	24	24
commerce de détail <sup>1</sup>	16	57	92	92
Services aux entreprises	16	87	157	157
Services aux particuliers	22	88	156	156
Dont : enseignement, santé et action sociale	11	46	75	75

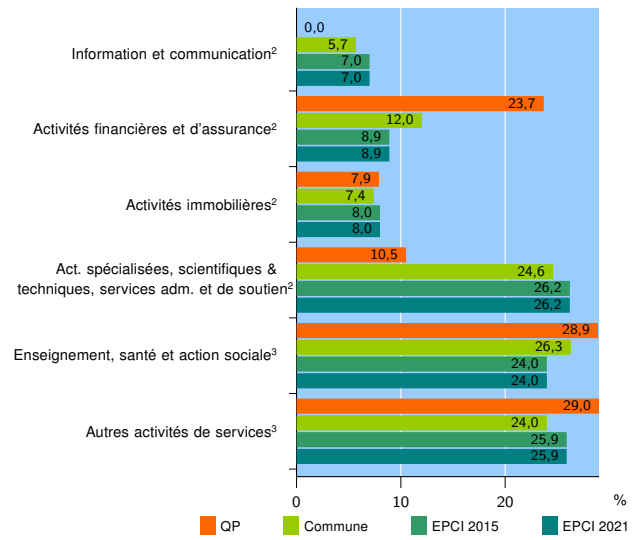
Source : Insee, Répertoire des entreprises et des établissements<sup>4</sup> (Sirene) au 31/12/2019

### Activité des établissements



Source : Insee, Répertoire des entreprises et des établissements<sup>4</sup> (Sirene) au 31/12/2019

### Activité des établissements de service



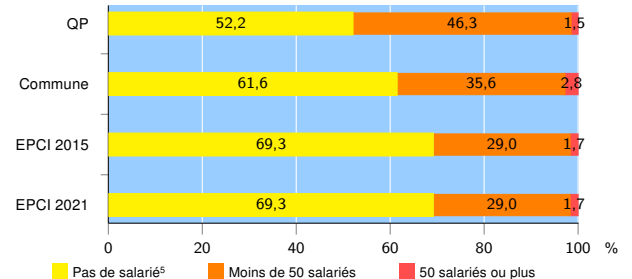
Source : Insee, Répertoire des entreprises et des établissements<sup>4</sup> (Sirene) au 31/12/2019

### Démographie d'établissements

	QP	Commune	EPCI 2015	EPCI 2021
<b>Créations et transferts d'établissements</b>	<b>12</b>	<b>53</b>	<b>102</b>	<b>102</b>
Part des transferts (%)	8,3	18,9	16,7	16,7
Part des créations (%)	91,7	81,1	83,3	83,3
Part de micro-entrepreneurs parmi les créations d'établissements (%)	45,5	55,8	69,4	69,4
<b>Taux de créations et transferts (%)</b>	<b>17,9</b>	<b>13,5</b>	<b>14,7</b>	<b>14,7</b>

Source : Insee, Répertoire des entreprises et des établissements<sup>4</sup> (Sirene) en 2020

### Taille des établissements



Source : Insee, Répertoire des entreprises et des établissements<sup>4</sup> (Sirene) au 31/12/2019

<sup>1</sup> : À l'exception des automobiles et des motocycles

<sup>2</sup> : Services aux entreprises

<sup>3</sup> : Services aux particuliers

<sup>4</sup> : Établissements du champ marchand non agricole

<sup>5</sup> : Y compris inconnu et non enregistré

#### Signes conventionnels utilisés

s : secret statistique (y compris entre indicateurs et entre zones géographiques)

nd : donnée non disponible ou non diffusable

/// : donnée non calculable (ex. pas d'EPCI 2015)