

## Tissu économique

### Zone étudiée

QP Pompidou-Ravel (QP089004)

### Zones de comparaison

Commune 2020 : Migennes

EPCI 2015 : CC de l'Agglomération Migenoise

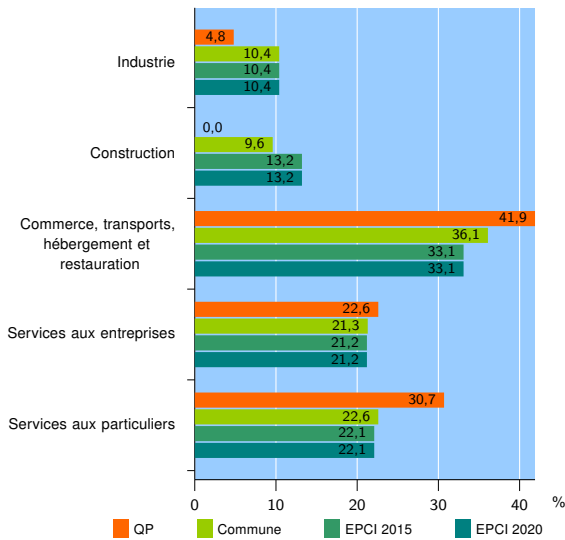
EPCI 2020 : CC de l'Agglomération Migenoise

### Activité des établissements

	QP	Commune	EPCI 2015	EPCI 2020
<b>Nombre d'établissements</b>	<b>62</b>	<b>376</b>	<b>643</b>	<b>643</b>
Industrie	3	39	67	67
Construction	0	36	85	85
Commerce, transports, hébergement et restauration	26	136	213	213
Dont : commerce de gros <sup>1</sup>	1	15	22	22
commerce de détail <sup>1</sup>	18	60	98	98
Services aux entreprises	14	80	136	136
Services aux particuliers	19	85	142	142
Dont : enseignement, santé et action sociale	11	46	72	72

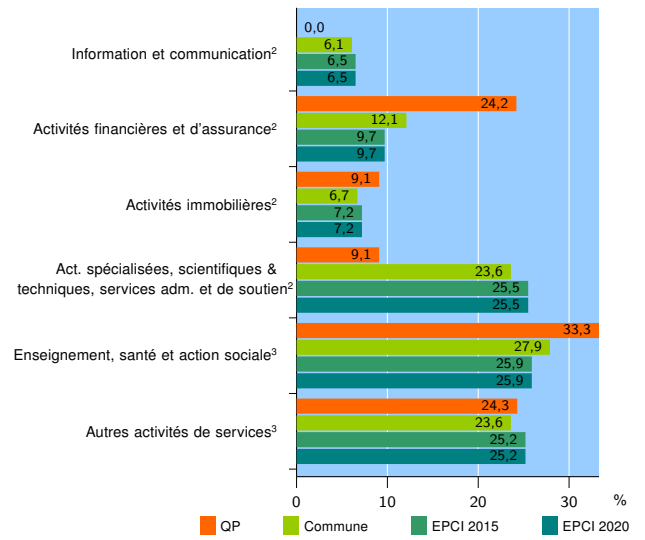
Source : Insee, Répertoire des entreprises et des établissements<sup>4</sup> (Sirene) au 31/12/2018

### Activité des établissements



Source : Insee, Répertoire des entreprises et des établissements<sup>4</sup> (Sirene) au 31/12/2018

### Activité des établissements de service



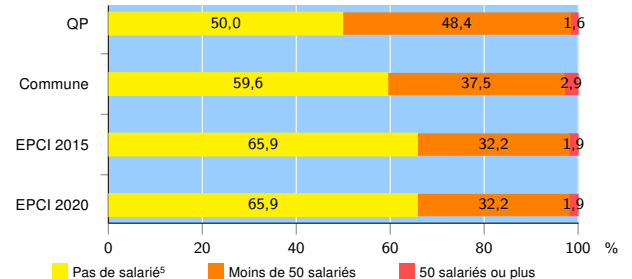
Source : Insee, Répertoire des entreprises et des établissements<sup>4</sup> (Sirene) au 31/12/2018

### Démographie d'établissements

	QP	Commune	EPCI 2015	EPCI 2020
<b>Créations et transferts d'établissements</b>	<b>11</b>	<b>64</b>	<b>129</b>	<b>129</b>
Part des transferts (%)	9,1	15,6	14,7	14,7
Part des créations (%)	90,9	84,4	85,3	85,3
Part de micro-entrepreneurs parmi les créations d'établissements (%)	50,0	50,0	53,6	53,6
<b>Taux de créations et transferts (%)</b>	<b>17,7</b>	<b>17,0</b>	<b>20,1</b>	<b>20,1</b>

Source : Insee, Répertoire des entreprises et des établissements<sup>4</sup> (Sirene) en 2019

### Taille des établissements



Source : Insee, Répertoire des entreprises et des établissements<sup>4</sup> (Sirene) au 31/12/2018

<sup>1</sup> : À l'exception des automobiles et des motocycles

<sup>2</sup> : Services aux entreprises

<sup>3</sup> : Services aux particuliers

<sup>4</sup> : Établissements du champ marchand non agricole

<sup>5</sup> : Y compris inconnu et non enregistré

### Signes conventionnels utilisés

s : secret statistique (y compris entre indicateurs et entre zones géographiques)

nd : données non disponibles ou non diffusables (ex. mauvaise qualité de géolocalisation)

/// : absence de résultat due à la nature des choses (ex. pas d'EPCI 2015)