

## Tissu économique

### Zone étudiée

QP Les Brichères - Sainte Geneviève (QP089002)

### Zones de comparaison

Commune 2019 : Auxerre

EPCI 2015 : CA de l'Auxerrois

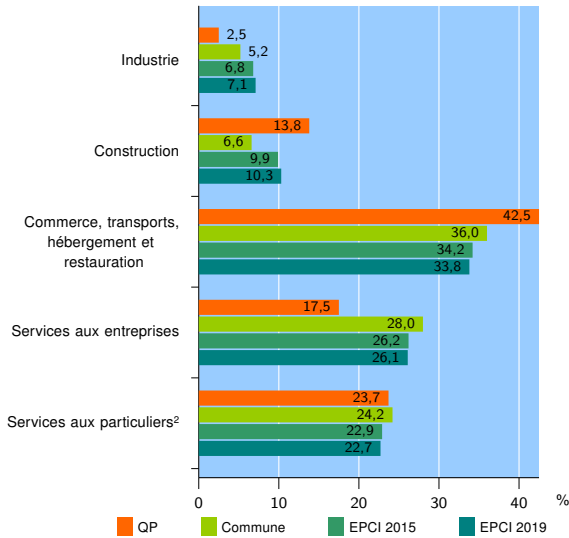
EPCI 2019 : CA de l'Auxerrois

### Activité des établissements

	QP	Commune	EPCI 2015	EPCI 2019
<b>Nombre d'établissements</b>	<b>80</b>	<b>2 981</b>	<b>4 738</b>	<b>4 983</b>
Industrie	2	155	322	353
Construction	11	198	468	516
Commerce, transports, hébergement et restauration	34	1 073	1 622	1 683
Dont : commerce de gros <sup>1</sup>	1	102	206	210
commerce de détail <sup>1</sup>	27	567	805	833
Services aux entreprises	14	833	1 240	1 299
Services aux particuliers <sup>2</sup>	19	722	1 086	1 132
Dont : enseignement, santé et action sociale	15	487	703	728

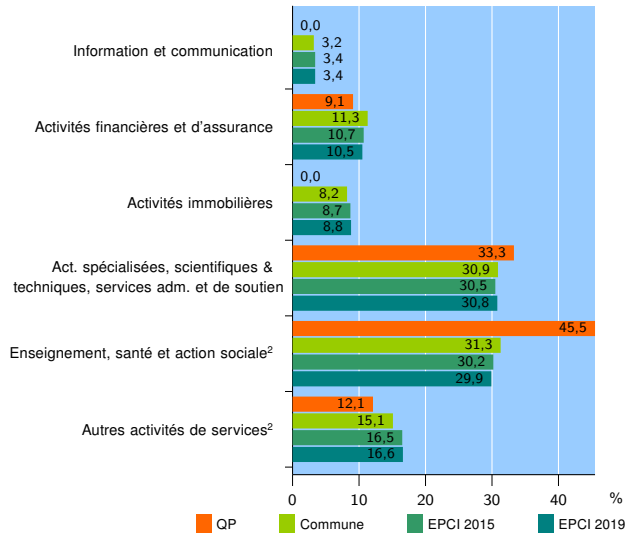
Source : Insee, Répertoire des entreprises et des établissements<sup>3</sup> (Sirene) au 31/12/2017

### Activité des établissements



Source : Insee, Répertoire des entreprises et des établissements<sup>3</sup> (Sirene) au 31/12/2017

### Activité des établissements de service



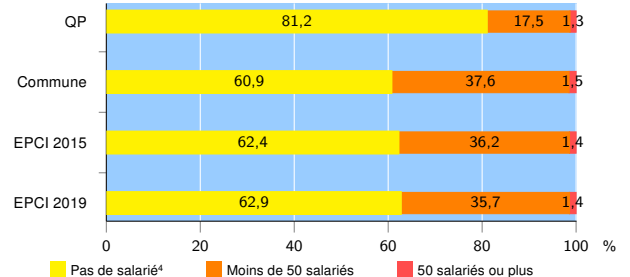
Source : Insee, Répertoire des entreprises et des établissements<sup>3</sup> (Sirene) au 31/12/2017

### Démographie d'établissements

	QP	Commune	EPCI 2015	EPCI 2019
<b>Créations et transferts d'établissements</b>	<b>18</b>	<b>431</b>	<b>676</b>	<b>697</b>
Part des transferts (%)	5,6	19,7	20,6	20,2
Part des créations (%)	94,4	80,3	79,4	79,8
Part de micro-entrepreneurs parmi les créations d'établissements (%)	76,5	47,4	47,9	48,6
<b>Taux de créations et transferts (%)</b>	<b>22,5</b>	<b>14,5</b>	<b>14,3</b>	<b>14,0</b>

Source : Insee, Répertoire des entreprises et des établissements<sup>3</sup> (Sirene) en 2018

### Taille des établissements



Source : Insee, Répertoire des entreprises et des établissements<sup>3</sup> (Sirene) au 31/12/2017

<sup>1</sup> : À l'exception des automobiles et des motocycles

<sup>2</sup> : Les services aux particuliers sont composés de l'enseignement, santé et action sociale ainsi que des autres activités de service

<sup>3</sup> : Établissements du champ marchand non agricole

<sup>4</sup> : Y compris inconnu et non enregistré

### Signes conventionnels utilisés

s : secret statistique (y compris entre indicateurs et entre zones géographiques)  
nd : données non disponibles ou non diffusables (ex. mauvaise qualité de géolocalisation)  
/// : absence de résultat due à la nature des choses (ex. pas d'EPCI 2015)