

## Tissu économique

### Zone étudiée

QP Résidence Du Lac (QP071013)

### Zones de comparaison

Commune 2014 : Torcy

EPCI 2015 : CU le Creusot Montceau-Lès-Mines

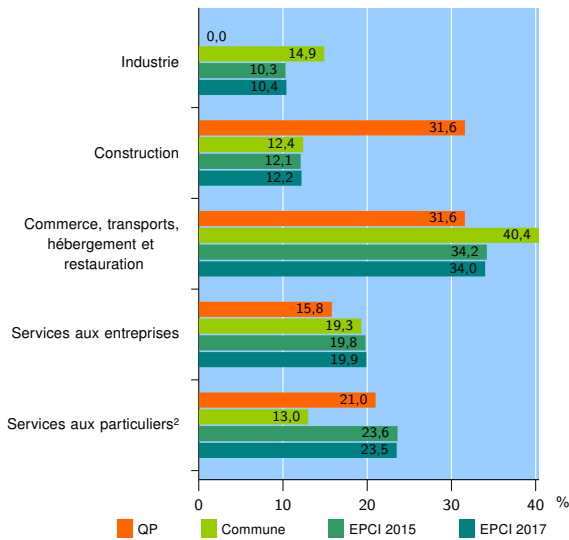
EPCI 2017 : CU Le Creusot Montceau-les-Mines

### Activité des établissements

	QP	Commune	EPCI 2015	EPCI 2017
<b>Nombre d'établissements</b>	<b>19</b>	<b>161</b>	<b>4 392</b>	<b>4 504</b>
Industrie	0	24	452	467
Construction	6	20	529	549
Commerce, transports, hébergement et restauration	6	65	1 503	1 530
Dont : commerce de gros <sup>1</sup>	0	5	157	163
commerce de détail <sup>1</sup>	3	27	725	732
Services aux entreprises	3	31	870	899
Services aux particuliers <sup>2</sup>	4	21	1 038	1 059
Dont : enseignement, santé et action sociale	1	9	586	592

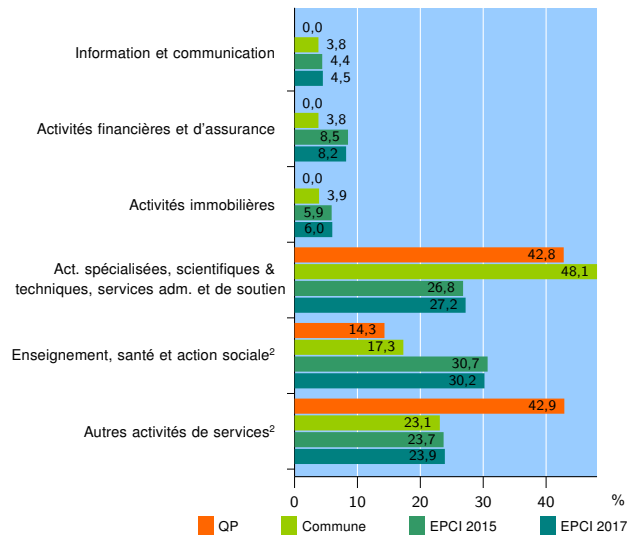
Source : Insee, Répertoire des entreprises et des établissements<sup>3</sup> (Sirene) au 01/01/2015

### Activité des établissements



Source : Insee, Répertoire des entreprises et des établissements<sup>3</sup> (Sirene) au 01/01/2015

### Activité des établissements de service



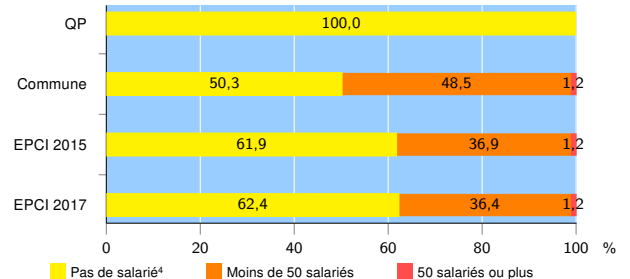
Source : Insee, Répertoire des entreprises et des établissements<sup>3</sup> (Sirene) au 01/01/2015

### Démographie d'établissements

	QP	Commune	EPCI 2015	EPCI 2017
<b>Créations et transferts d'établissements</b>	<b>1</b>	<b>14</b>	<b>618</b>	<b>633</b>
Part des transferts (%)	0,0	14,3	24,1	24,8
Part des créations (%)	100,0	85,7	75,9	75,2
Part de micro-entrepreneurs parmi les créations d'établissements (%)	s	25,0	51,4	51,3
<b>Taux de créations et transferts (%)</b>	<b>5,3</b>	<b>8,7</b>	<b>14,1</b>	<b>14,1</b>

Source : Insee, Répertoire des entreprises et des établissements<sup>3</sup> (Sirene) en 2015

### Taille des établissements



Source : Insee, Répertoire des entreprises et des établissements<sup>3</sup> (Sirene) au 01/01/2015

<sup>1</sup> : À l'exception des automobiles et des motocycles

<sup>2</sup> : Les services aux particuliers sont composés de l'enseignement, santé et action sociale ainsi que des autres activités de service

<sup>3</sup> : Établissements du champ marchand non agricole

<sup>4</sup> : Y compris inconnu et non enregistré

### Signes conventionnels utilisés

s : secret statistique (y compris entre indicateurs et entre zones géographiques)  
nd : données non disponibles ou non diffusables (ex. mauvaise qualité de géolocalisation)  
/// : absence de résultat due à la nature des choses (ex. pas d'EPCI 2015)