

## Tissu économique

### Zone étudiée

QP Rives Du Plessis (QP071011)

### Zones de comparaison

Commune 2018 : Montceau-les-Mines

EPCI 2015 : CU le Creusot Montceau-Lès-Mines

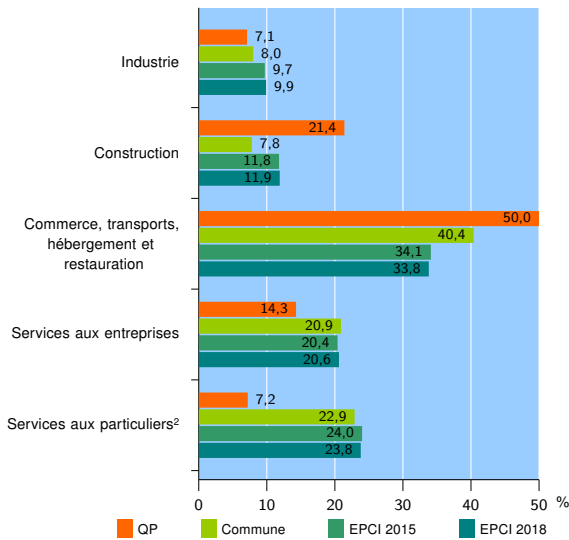
EPCI 2018 : CU Le Creusot Montceau-les-Mines

### Activité des établissements

	QP	Commune	EPCI 2015	EPCI 2018
<b>Nombre d'établissements</b>	<b>28</b>	<b>1 195</b>	<b>4 447</b>	<b>4 546</b>
Industrie	2	96	434	451
Construction	6	93	523	540
Commerce, transports, hébergement et restauration	14	482	1 518	1 537
Dont : commerce de gros <sup>1</sup>	0	52	156	159
commerce de détail <sup>1</sup>	5	242	722	729
Services aux entreprises	4	250	906	935
Services aux particuliers <sup>2</sup>	2	274	1 066	1 083
Dont : enseignement, santé et action sociale	0	158	620	626

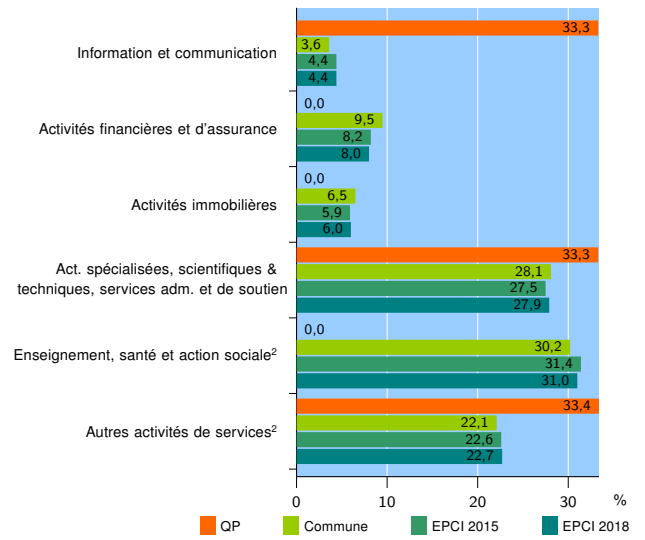
Source : Insee, Répertoire des entreprises et des établissements<sup>3</sup> (Sirene) au 31/12/2016

### Activité des établissements



Source : Insee, Répertoire des entreprises et des établissements<sup>3</sup> (Sirene) au 31/12/2016

### Activité des établissements de service



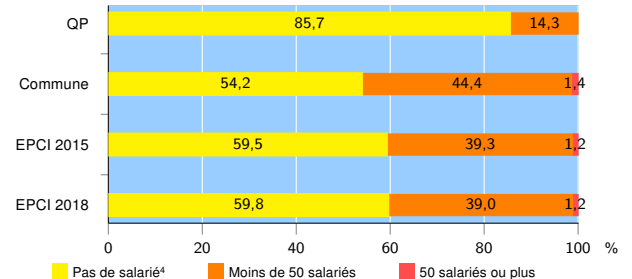
Source : Insee, Répertoire des entreprises et des établissements<sup>3</sup> (Sirene) au 31/12/2016

### Démographie d'établissements

	QP	Commune	EPCI 2015	EPCI 2018
<b>Créations et transferts d'établissements</b>	<b>7</b>	<b>172</b>	<b>607</b>	<b>625</b>
Part des transferts (%)	28,6	20,9	22,7	22,7
Part des créations (%)	71,4	79,1	77,3	77,3
Part de micro-entrepreneurs parmi les créations d'établissements (%)	s	28,7	36,9	36,6
<b>Taux de créations et transferts (%)</b>	<b>25,0</b>	<b>14,4</b>	<b>13,6</b>	<b>13,7</b>

Source : Insee, Répertoire des entreprises et des établissements<sup>3</sup> (Sirene) en 2017

### Taille des établissements



Source : Insee, Répertoire des entreprises et des établissements<sup>3</sup> (Sirene) au 31/12/2016

<sup>1</sup> : À l'exception des automobiles et des motocycles

<sup>2</sup> : Les services aux particuliers sont composés de l'enseignement, santé et action sociale ainsi que des autres activités de service

<sup>3</sup> : Établissements du champ marchand non agricole

<sup>4</sup> : Y compris inconnu et non enregistré

### Signes conventionnels utilisés

s : secret statistique (y compris entre indicateurs et entre zones géographiques)  
nd : données non disponibles ou non diffusables (ex. mauvaise qualité de géolocalisation)  
/// : absence de résultat due à la nature des choses (ex. pas d'EPCI 2015)