

## Tissu économique

### Zone étudiée

QP Harfleur - République - Lapérouse (QP071010)

### Zones de comparaison

Commune 2020 : Le Creusot

EPCI 2015 : CU le Creusot Montceau-Lès-Mines

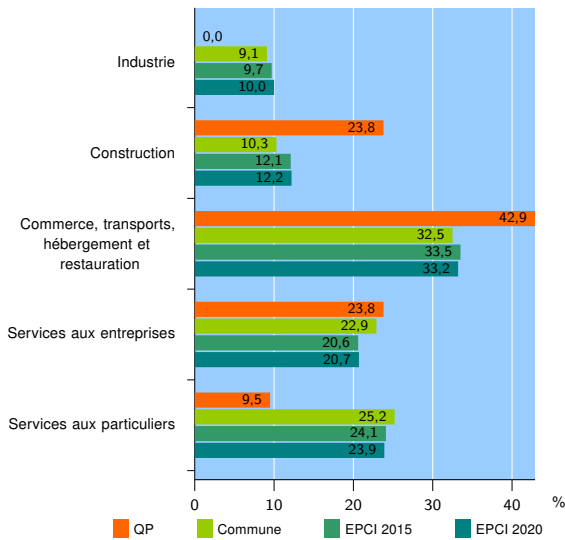
EPCI 2020 : CU Le Creusot Montceau-les-Mines

### Activité des établissements

	QP	Commune	EPCI 2015	EPCI 2020
<b>Nombre d'établissements</b>	<b>21</b>	<b>1 217</b>	<b>4 727</b>	<b>4 839</b>
Industrie	0	111	458	481
Construction	5	125	573	591
Commerce, transports, hébergement et restauration	9	396	1 585	1 608
Dont : commerce de gros <sup>1</sup>	1	41	169	172
commerce de détail <sup>1</sup>	7	198	730	737
Services aux entreprises	5	278	972	1 003
Services aux particuliers	2	307	1 139	1 156
Dont : enseignement, santé et action sociale	2	184	670	676

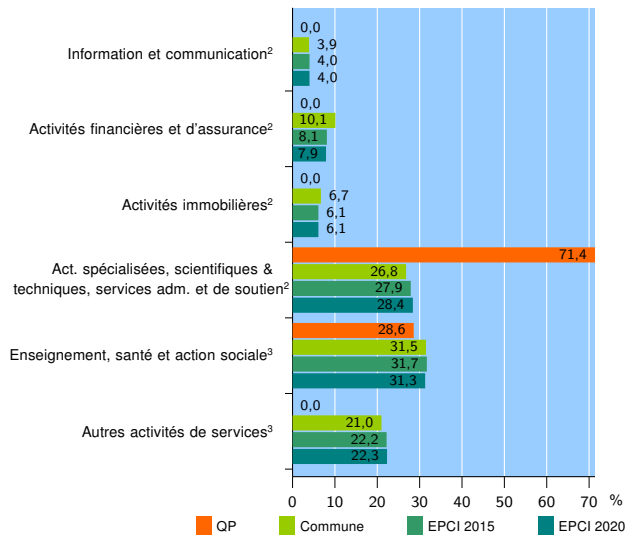
Source : Insee, Répertoire des entreprises et des établissements<sup>4</sup> (Sirene) au 31/12/2018

### Activité des établissements



Source : Insee, Répertoire des entreprises et des établissements<sup>4</sup> (Sirene) au 31/12/2018

### Activité des établissements de service



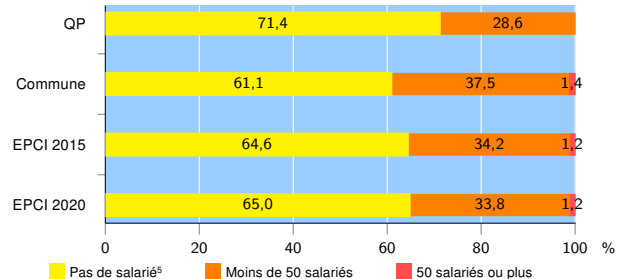
Source : Insee, Répertoire des entreprises et des établissements<sup>4</sup> (Sirene) au 31/12/2018

### Démographie d'établissements

	QP	Commune	EPCI 2015	EPCI 2020
<b>Créations et transferts d'établissements</b>	<b>3</b>	<b>203</b>	<b>757</b>	<b>784</b>
Part des transferts (%)	33,3	26,1	21,9	21,8
Part des créations (%)	66,7	73,9	78,1	78,2
Part de micro-entrepreneurs parmi les créations d'établissements (%)	s	60,0	52,1	51,7
<b>Taux de créations et transferts (%)</b>	<b>14,3</b>	<b>16,7</b>	<b>16,0</b>	<b>16,2</b>

Source : Insee, Répertoire des entreprises et des établissements<sup>4</sup> (Sirene) en 2019

### Taille des établissements



Source : Insee, Répertoire des entreprises et des établissements<sup>4</sup> (Sirene) au 31/12/2018

<sup>1</sup> : À l'exception des automobiles et des motocycles

<sup>2</sup> : Services aux entreprises

<sup>3</sup> : Services aux particuliers

<sup>4</sup> : Établissements du champ marchand non agricole

<sup>5</sup> : Y compris inconnu et non enregistré

### Signes conventionnels utilisés

s : secret statistique (y compris entre indicateurs et entre zones géographiques)

nd : données non disponibles ou non diffusables (ex. mauvaise qualité de géolocalisation)

/// : absence de résultat due à la nature des choses (ex. pas d'EPCI 2015)