

## Tissu économique

### Zone étudiée

QP Marbé (QP071007)

### Zones de comparaison

Commune 2020 : Mâcon

EPCI 2015 : CA du Mâconnais-Val de Saône

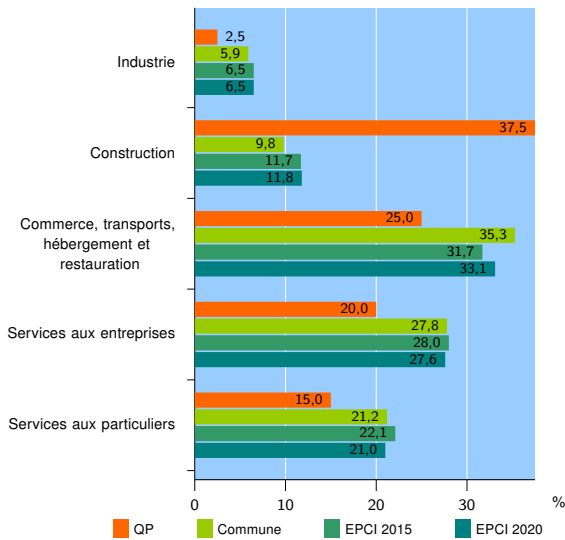
EPCI 2020 : CA Mâconnais Beaujolais Agglomération

### Activité des établissements

	QP	Commune	EPCI 2015	EPCI 2020
<b>Nombre d'établissements</b>	<b>40</b>	<b>3 223</b>	<b>5 240</b>	<b>6 411</b>
Industrie	1	190	342	418
Construction	15	315	610	756
Commerce, transports, hébergement et restauration	10	1 137	1 662	2 121
Dont : commerce de gros <sup>1</sup>	0	160	295	381
commerce de détail <sup>1</sup>	9	551	727	951
Services aux entreprises	8	896	1 468	1 768
Services aux particuliers	6	685	1 158	1 348
Dont : enseignement, santé et action sociale	3	428	740	851

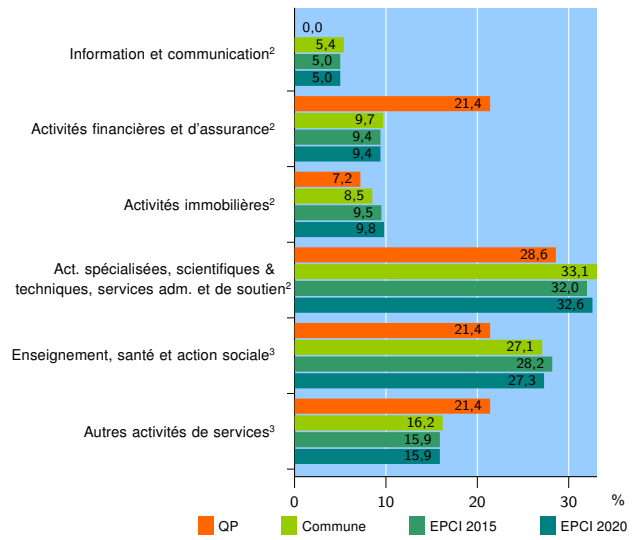
Source : Insee, Répertoire des entreprises et des établissements<sup>4</sup> (Sirene) au 31/12/2018

### Activité des établissements



Source : Insee, Répertoire des entreprises et des établissements<sup>4</sup> (Sirene) au 31/12/2018

### Activité des établissements de service



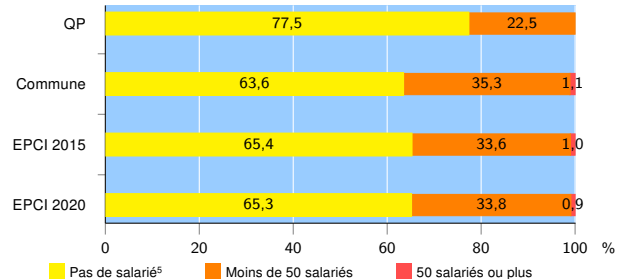
Source : Insee, Répertoire des entreprises et des établissements<sup>4</sup> (Sirene) au 31/12/2018

### Démographie d'établissements

	QP	Commune	EPCI 2015	EPCI 2020
<b>Créations et transferts d'établissements</b>	<b>14</b>	<b>634</b>	<b>1 015</b>	<b>1 204</b>
Part des transferts (%)	14,3	18,0	20,4	20,8
Part des créations (%)	85,7	82,0	79,6	79,2
Part de micro-entrepreneurs parmi les créations d'établissements (%)	50,0	45,6	49,4	49,7
<b>Taux de créations et transferts (%)</b>	<b>35,0</b>	<b>19,7</b>	<b>19,4</b>	<b>18,8</b>

Source : Insee, Répertoire des entreprises et des établissements<sup>4</sup> (Sirene) en 2019

### Taille des établissements



Source : Insee, Répertoire des entreprises et des établissements<sup>4</sup> (Sirene) au 31/12/2018

<sup>1</sup> : À l'exception des automobiles et des motocycles

<sup>2</sup> : Services aux entreprises

<sup>3</sup> : Services aux particuliers

<sup>4</sup> : Établissements du champ marchand non agricole

<sup>5</sup> : Y compris inconnu et non enregistré

### Signes conventionnels utilisés

s : secret statistique (y compris entre indicateurs et entre zones géographiques)

nd : données non disponibles ou non diffusables (ex. mauvaise qualité de géolocalisation)

/// : absence de résultat due à la nature des choses (ex. pas d'EPCI 2015)